

**BOLETIM DIÁRIO COVID-19 NO AMAZONAS 22/1/2021**

Municípios	Casos			Nº de óbitos	Incidência (casos/100.000)	Mortalidade (óbitos/100.000)	Letalidade
	Notificados	Confirmados (3)	% de participação por Município				
<b>AMAZONAS</b>	<b>610.590</b>	<b>245.157</b>	<b>100%</b>	<b>6.889</b>	<b>5.915,10</b>	<b>166,22</b>	<b>2,81%</b>
<b>MANAUS</b>	<b>307.889</b>	<b>106.706</b>	<b>43,53%</b>	<b>4.617</b>	<b>4.888,57</b>	<b>211,52</b>	<b>4,33%</b>
<b>INTERIOR</b>	<b>302.701</b>	<b>138.451</b>	<b>56,47%</b>	<b>2.272</b>	<b>7.057,22</b>	<b>115,81</b>	<b>1,64%</b>
01 Coari	19.700	8.749	3,57%	153	10.281,21	179,79	1,75%
02 Parintins	29.582	7.860	3,21%	180	6.878,27	157,52	2,29%
03 São Gabriel da Cachoeira	9.697	5.933	2,42%	67	13.021,24	147,05	1,13%
04 Tefé	6.663	5.667	2,31%	119	9.468,83	198,83	2,10%
05 Humaitá	11.925	5.564	2,27%	86	10.101,67	156,14	1,55%
06 Manacapuru	12.001	5.583	2,28%	219	5.733,39	224,90	3,92%
07 Carauari	11.492	4.950	2,02%	26	17.494,88	91,89	0,53%
08 Presidente Figueiredo	12.231	4.548	1,86%	53	12.536,18	146,09	1,17%
09 Iranduba	13.548	4.548	1,86%	80	9.416,93	165,65	1,76%
10 Lábrea	4.868	4.376	1,78%	50	9.498,80	108,53	1,14%
11 Itacoatiara	11.853	3.691	1,51%	139	3.642,30	137,17	3,77%
12 Barcelos	7.416	3.509	1,43%	37	12.759,07	134,54	1,05%
13 IPIXUNA	6.165	3.024	1,24%	13	10.246,22	43,79	0,43%
14 Eirunepé	6.194	3.007	1,23%	14	8.524,93	39,69	0,47%
15 Maués	7.499	2.799	1,14%	59	4.379,94	92,32	2,11%
16 Rio Preto da Eva	6.887	2.836	1,16%	35	8.504,51	104,96	1,23%
17 Careiro	5.810	2.879	1,17%	35	7.602,52	92,42	1,22%
18 Santa Isabel do Rio Negro	3.292	2.475	1,01%	26	9.838,61	103,36	1,05%
19 Tabatinga	4.297	2.534	1,03%	91	3.848,49	138,21	3,59%
20 São Paulo de Olivença	4.377	2.310	0,94%	33	5.878,01	83,97	1,43%
21 Boca do Acre	4.496	2.145	0,87%	18	6.252,19	52,47	0,84%
22 Manicoré	5.362	2.124	0,87%	39	3.809,80	69,95	1,84%
23 Benjamin Constant	3.896	2.050	0,84%	48	4.769,22	111,67	2,34%
24 Nova Olinda do Norte	2.590	1.947	0,79%	41	5.208,95	109,69	2,11%
25 Itapiranga	3.900	1.922	0,80%	18	21.447,31	196,76	0,92%
26 Autazes	4.175	1.908	0,78%	49	4.822,44	123,85	2,57%
27 Atalaia do Norte	3.654	1.843	0,75%	5	9.251,54	25,10	0,27%
28 Pauini	5.787	1.775	0,72%	11	9.137,24	56,63	0,62%
29 Alvarães	2.907	1.786	0,73%	29	11.133,97	180,79	1,62%
30 Urucurituba	3.021	1.751	0,71%	17	7.591,59	73,70	0,97%
31 Barreirinha	3.713	1.661	0,68%	29	5.183,98	90,51	1,75%
32 Marã	2.664	1.605	0,65%	9	8.807,07	49,39	0,56%
33 Tapauá	3.458	1.537	0,63%	16	8.958,96	93,26	1,04%
34 Anori	5.704	1.472	0,60%	21	7.006,19	99,95	1,43%
35 Santo Antônio do Itá	2.087	1.384	0,56%	31	6.406,81	143,51	2,24%
36 Beruri	2.309	1.475	0,60%	18	7.495,30	91,47	1,22%
37 Anamá	3.279	1.373	0,56%	2	10.085,21	14,69	0,15%
38 Amaturá	2.362	1.309	0,53%	10	11.347,09	86,69	0,76%
39 Novo Airão	3.613	1.297	0,53%	21	6.667,01	107,95	1,62%
40 Fonte Boa	2.145	1.255	0,51%	25	7.127,04	141,97	1,99%
41 Uarini	1.960	1.196	0,49%	14	8.833,09	103,40	1,17%
42 Envira	3.274	1.170	0,48%	2	5.840,36	9,98	0,17%
43 Borba	3.523	1.116	0,46%	36	2.711,30	87,46	3,23%
44 Urucará	1.782	1.144	0,47%	31	7.037,40	190,70	2,71%
45 Nhamundá	2.186	1.082	0,44%	20	5.110,28	94,46	1,85%
46 Guajará	1.909	1.052	0,43%	17	6.307,71	101,93	1,62%
47 Novo Aripuanã	1.056	1.056	0,43%	18	4.117,92	70,19	1,70%
48 Silves	1.787	923	0,38%	11	10.064,33	119,94	1,19%
49 Manaquiri	1.023	927	0,38%	28	2.887,40	87,21	3,02%
50 São Sebastião do Uatumã	1.138	961	0,39%	10	6.854,49	71,33	1,04%
51 Canutama	1.096	843	0,34%	7	5.393,82	44,79	0,83%
52 Tonantins	1.576	791	0,32%	23	4.217,54	122,63	2,91%
53 Jutai	1.745	751	0,31%	18	5.245,51	125,72	2,40%
54 Japurá	1.257	689	0,28%	4	25.009,07	145,19	0,58%
55 Boa Vista do Ramos	1.207	667	0,27%	9	3.472,69	46,86	1,35%
56 Apuí	1.879	682	0,28%	11	3.103,81	50,06	1,61%
57 Juruá	2.015	737	0,30%	8	5.009,52	54,38	1,09%
58 Itamarati	1.491	610	0,25%	7	7.769,71	89,16	1,15%
59 Careiro da Várzea	1.882	613	0,25%	6	2.028,12	19,85	0,98%
60 Caapiranga	1.412	476	0,19%	9	3.638,87	68,80	1,89%
61 Codajás	884	446	0,18%	11	1.557,43	38,41	2,47%

Fonte: Casos confirmados: Secretarias Municipais de Saúde / Óbitos: Serviços de Saúde de Ocorrência no Óbito

LEGENDA: Os 4 Municípios que estão em destaque na cor vermelha, são os que não disponibilizaram informações para atualização do Boletim.

<b>CASOS NOVOS CONFIRMADOS</b>
<b>3.975</b>

<b>CASOS NOVOS RECUPERADOS</b>
<b>3.405</b>

<b>ÓBITOS CONFIRMADOS EM 21/01/2021</b>
<b>83</b>

<b>LETALIDADE</b>
<b>2,81%</b>

CASOS NOVOS CONFIRMADOS			
RT-PCR		TESTE RÁPIDO	TOTAL
CAPITAL	INTERIOR		
468	140	3.367	3.975

ÓBITOS CONFIRMADOS					
Óbitos confirmados após a data da ocorrência por critério Clínico; Imagem; Clínico Epidemiológico ou Laboratorial	Ocorridos em 21/1/2021		Reclassificados pela SEMSA/Manaus, referente aos meses Abril e Maio/2020 (4)		TOTAL
	Capital	Interior	Capital	Interior	
44	5	71	12	345	6.889
49		83			

NÚMERO DE SEPULTAMENTOS EM MANAUS EM 21/1/2021	
Número TOTAL de sepultamentos por dia COVID-19	89

Fonte: (SEMULSP)/http://www.manaus.am.gov.br/noticia/informe-funerario-quinta-feira-21-1/

Boletim Epidemiológico - SESA/MS						
Doença por Coronavírus (COVID-19) em populações indígenas aldeados						
DSEI	Suspeitos	Confirmados	Descartados	Infectados (atual)	Cura Clínica	Óbitos
Alto Rio Negro	35	2.130	878	328	1.787	13
Alto Rio Solimões	4	2.044	1.095	39	1.962	37
Manaus	15	869	1.155	39	809	14
Médio Rio Purus	0	503	15	1	497	5
Médio Rio Solimões	6	744	934	6	728	8
Parintins	45	559	807	11	535	12
Val do Javari	0	805	359	0	801	2
<b>TOTAL</b>	<b>105</b>	<b>7.654</b>	<b>5.243</b>	<b>424</b>	<b>7.119</b>	<b>91</b>

Fonte: Fichas de notificação e resultados laboratoriais, atualizado em 21/01/2021.

**CASO SUSPEITO:** caso que saiu da aldeia e retornou nos últimos 14 dias (de local com transmissão local ou comunitária) e que apresente sinais/sintomas respiratórios. Ou caso que não saiu da aldeia e que teve contato próximo com caso suspeito ou confirmado de COVID-19 nos últimos 14 dias e que apresente sinais/sintomas respiratórios.

**CASO CONFIRMADO:** caso com resultado positivo em RT-PCR em tempo real, pelo protocolo Charité, e/ou Teste Rápido.

**INFECTADO ATUAL:** Caso confirmado para COVID-19, com infecção ativa, que ainda não completou 14 dias em isolamento domiciliar, a contar da data de início dos sintomas, ou, em caso de internação hospitalar, que ainda não recebeu alta médica.

**CASO DESCARTADO:** Caso que se enquadre na definição de suspeito E apresente resultado laboratorial negativo para SARS-CoV2 OU confirmação laboratorial para outro agente etiológico.

**CASO CURADO:** Casos em isolamento domiciliar: casos confirmados que passaram por 14 dias em isolamento domiciliar, a contar da data de início dos sintomas E que estão assintomáticos. Casos em internação hospitalar: diante da avaliação médica.suspeito elaborada pelo MS.\* Após a qualificação das informações com os respectivos DSEI alguns casos suspeitos que não se enquadram na definição de casos foram excluídos.

**BOLETIM DIÁRIO COVID-19 NO AMAZONAS 22/1/2021**
**MANAUS**

PACIENTES INTERNADOS POR SRAG EM MANAUS EM 22/1/2021							
REDE	CONFIRMADOS POR COVID-19						SALA VERMELHA
	UTI COVID-19			LEITO CLÍNICO COVID-19			
	TOTAL	Até 20 dias	Acima de 20 dias	TOTAL	Até 20 dias	Acima de 20 dias	
REDE PÚBLICA	341	268	73	655	570	85	27
Adulto (total)	304	231	73	576	495	81	26
Geral	268	195	73	517	436	81	26
Gestante	16	16	0	45	45	0	1
Oncológico	15	15	0	10	10	0	0
Cardíaco	5	5	0	4	4	0	0
Forças Armadas	20	20	0	44	44	0	0
Infantil	17	17	0	35	31	4	1
REDE PRIVADA	290	272	18	496	484	12	9
<b>TOTAL</b>	<b>631</b>	<b>540</b>	<b>91</b>	<b>1.151</b>	<b>1.054</b>	<b>97</b>	<b>36</b>

REDE	SUSPEITOS						SALA VERMELHA
	UTI COVID-19			LEITO CLÍNICO COVID-19			
	TOTAL	Até 20 dias	Acima de 20 dias	TOTAL	Até 20 dias	Acima de 20 dias	
REDE PÚBLICA	32	32	0	411	411	0	37
Adulto (total)	32	32	0	374	374	0	37
Geral	23	23	0	365	365	0	37
Gestante	6	6	0	7	7	0	0
Oncológico	0	0	0	0	0	0	0
Cardíaco	3	3	0	2	2	0	0
Forças Armadas	0	0	0	35	35	0	0
Infantil	0	0	0	2	2	0	0
REDE PRIVADA	46	46	0	83	83	0	6
<b>TOTAL</b>	<b>78</b>	<b>78</b>	<b>0</b>	<b>494</b>	<b>494</b>	<b>0</b>	<b>43</b>
<b>TOTAL GERAL</b>	<b>709</b>	<b>78</b>	<b>0</b>	<b>1.645</b>	<b>494</b>	<b>0</b>	<b>79</b>
				<b>2.433</b>			

FONTE: Secretaria Estado de Saúde do AMAZONAS - SES/AM.

CAPACIDADE INSTALADA DA REDE ASSISTENCIAL DE SAÚDE EM MANAUS									
UNIDADE	UTI GERAL			LEITOS CLÍNICOS GERAL			SALA VERMELHA GERAL		
	OCUPADOS	LIVRES	TOTAL	OCUPADOS	LIVRES	TOTAL	OCUPADOS	LIVRES	TOTAL
REDE PÚBLICA	129	44	173	742	494	1.236	63	9	72
Adulto (total)	101	29	130	631	393	1.024	60	5	65
Geral	34	7	41	213	158	371	59	0	59
Gestante	55	8	63	368	119	487	1	3	4
Oncológico	4	1	5	19	69	88	0	0	0
Cardíaco	8	13	21	31	47	78	0	2	2
Forças Armadas	0	0	0	2	0	2	0	1	1
Infantil	28	15	43	109	101	210	3	3	6
REDE PRIVADA	51	9	60	133	114	247	4	8	12
<b>TOTAL</b>	<b>180</b>	<b>53</b>	<b>233</b>	<b>875</b>	<b>608</b>	<b>1.483</b>	<b>67</b>	<b>17</b>	<b>84</b>

UNIDADE	UTI COVID			LEITOS CLÍNICOS COVID			SALA VERMELHA COVID		
	OCUPADOS	LIVRES	TOTAL	OCUPADOS	LIVRES	TOTAL	OCUPADOS	LIVRES	TOTAL
REDE PÚBLICA	373	21	394	1.066	64	1.025	64	13	77
Adulto (total)	336	12	348	950	0	845	63	12	75
Geral	291	5	296	882	0	736	58	4	62
Gestante	22	4	26	52	22	74	1	5	6
Oncológico	15	0	15	10	0	10	4	3	7
Cardíaco	8	3	11	6	19	25	0	0	0
Forças Armadas	20	1	21	79	47	126	0	1	1
Infantil	17	8	25	37	17	54	1	0	1
REDE PRIVADA	336	20	356	579	127	706	15	3	18
<b>TOTAL</b>	<b>709</b>	<b>41</b>	<b>750</b>	<b>1.645</b>	<b>191</b>	<b>1.731</b>	<b>79</b>	<b>16</b>	<b>95</b>

UNIDADE	TAXA DE OCUPAÇÃO EM MANAUS					
	UTI		LEITOS CLÍNICOS		SALA VERMELHA	
	GERAL	COVID-19	GERAL	COVID-19	GERAL	COVID-19
REDE PÚBLICA	74,57%	94,67%	60,03%	104,00%	87,50%	83,12%
Adulto (total)	77,69%	96,55%	61,62%	112,43%	92,31%	84,00%
Geral	82,93%	98,31%	57,41%	119,84%	100,00%	93,55%
Gestante	87,30%	84,62%	75,56%	70,27%	25,00%	16,67%
Oncológico	80,00%	100,00%	21,59%	100,00%		
Cardíaco	38,10%	72,73%	39,74%	24,00%		
Forças Armadas	0,00%	95,24%	100,00%	62,70%		
Infantil	65,12%	68,00%	51,90%	68,52%	50,00%	100,00%
REDE PRIVADA	85,00%	94,38%	53,85%	82,01%	33,33%	83,33%
<b>TOTAL</b>	<b>77,25%</b>	<b>94,53%</b>	<b>59,00%</b>	<b>95,03%</b>	<b>79,76%</b>	<b>83,16%</b>

FONTE: Secretaria Estado de Saúde do AMAZONAS - SES/AM.

**INTERIOR**

PACIENTES INTERNADOS POR SRAG EM INTERIOR DO AMAZONAS EM 22/1/2021		
REDE	INTERNADOS POR COVID-19	
	UCI COVID-19	LEITO CLÍNICO COVID-19
REDE PÚBLICA	72	650
<b>TOTAL GERAL</b>	<b>72</b>	<b>722</b>

FONTE: Secretaria Estado de Saúde do AMAZONAS - SES/AM.

CAPACIDADE INSTALADA DA REDE ASSISTENCIAL DE SAÚDE NO INTERIOR DO AMAZONAS						
UNIDADE	UCI GERAL			LEITOS CLÍNICOS GERAL		
	OCUPADOS	LIVRES	TOTAL	OCUPADOS	LIVRES	TOTAL
REDE PÚBLICA	7	41	48	346	1.182	1.528
UNIDADE	UCI COVID			LEITOS CLÍNICOS COVID		
	OCUPADOS	LIVRES	TOTAL	OCUPADOS	LIVRES	TOTAL
REDE PÚBLICA	72	73	145	650	455	1.105

UNIDADE	TAXA DE OCUPAÇÃO NO INTERIOR DO AMAZONAS			
	UCI		LEITOS CLÍNICOS	
	GERAL	COVID-19	GERAL	COVID-19
REDE PÚBLICA	14,58%	49,66%	22,64%	58,82%

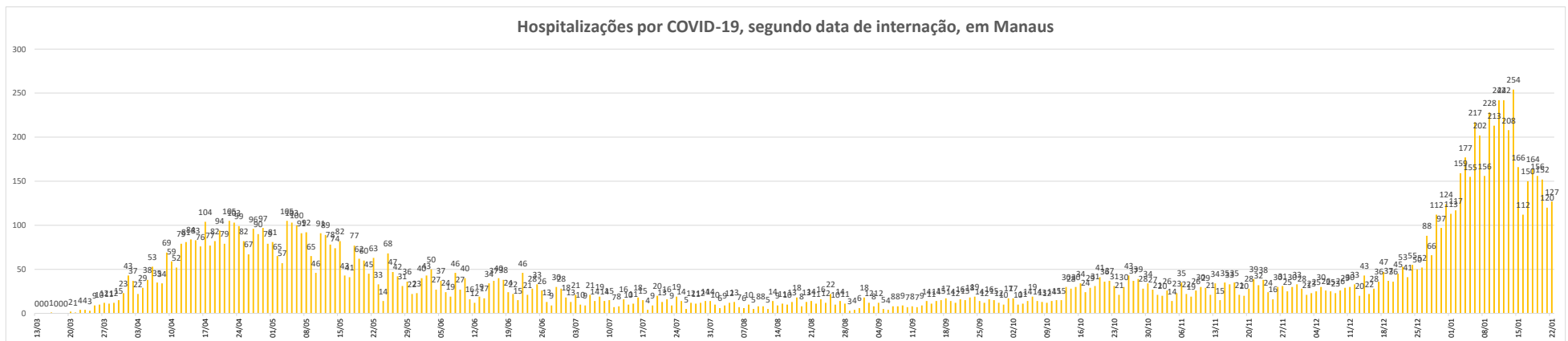
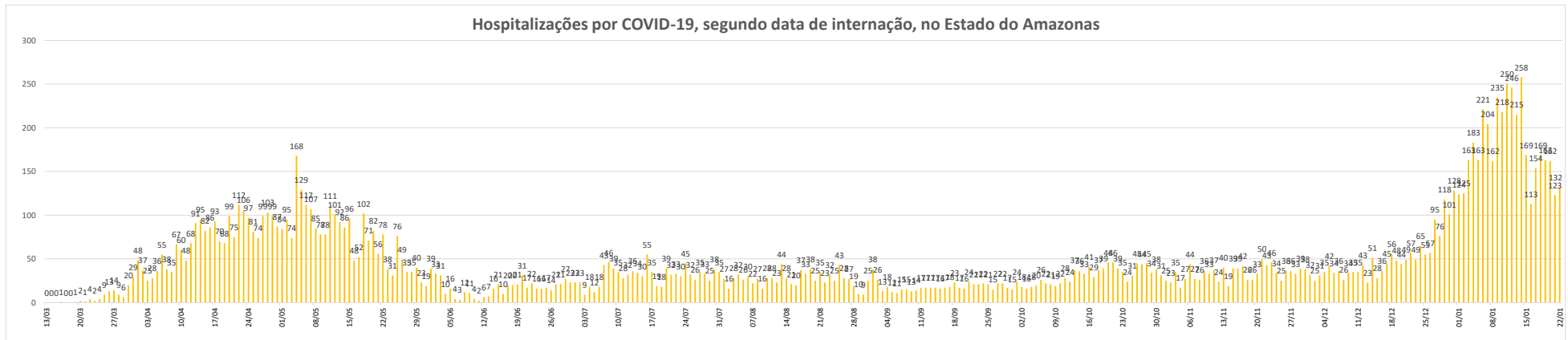
FONTE: Secretaria Estado de Saúde do AMAZONAS - SES/AM.

**AMAZONAS**

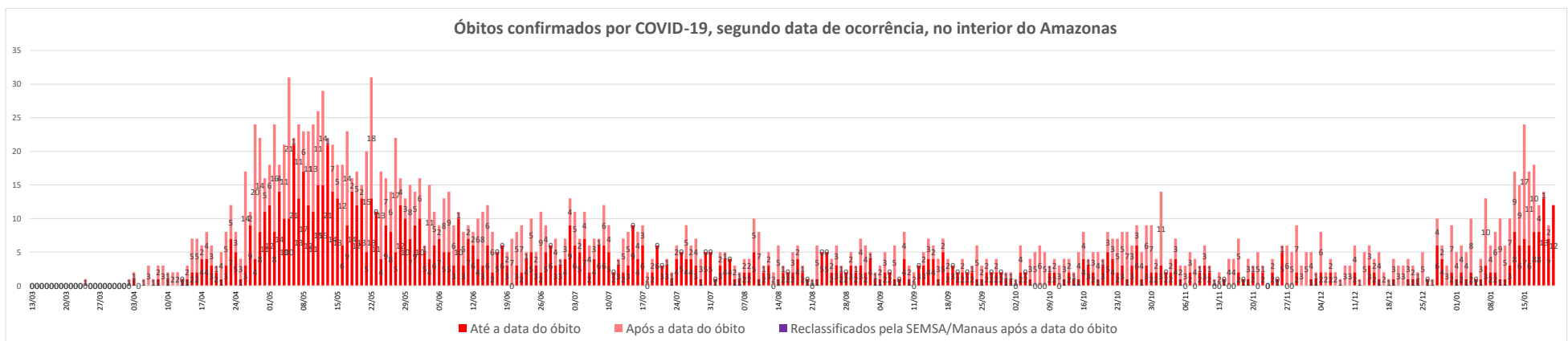
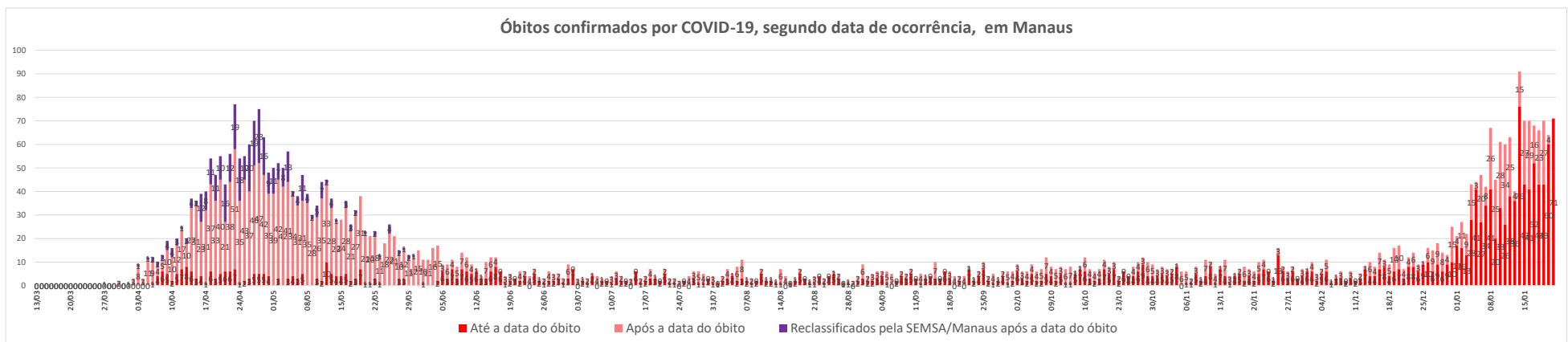
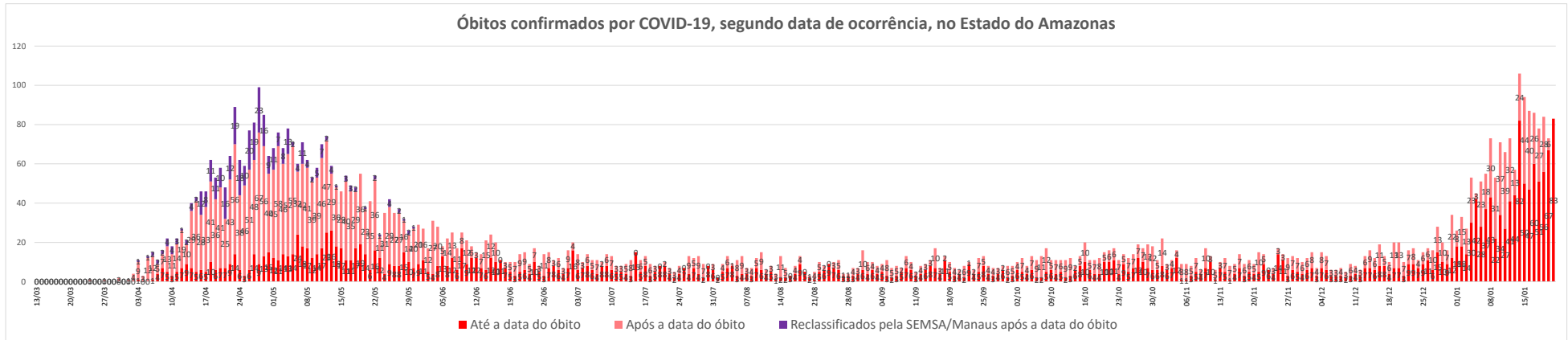
PACIENTES AGUARDANDO INTERNAÇÃO EM LEITO COVID - UTI E CLÍNICO					
Nº Paciente	Público			Privado	
	LEITO CLÍNICO	UTI		LEITO CLÍNICO	UTI
Manaus	449	389	55	3	2
Interior	78	42	36	0	0
<b>TOTAL</b>	<b>527</b>	<b>522</b>		<b>5</b>	

FONTE: Secretaria Estado de Saúde do AMAZONAS - SES/AM.

**BOLETIM DIÁRIO COVID-19 NO AMAZONAS 22/1/2021**

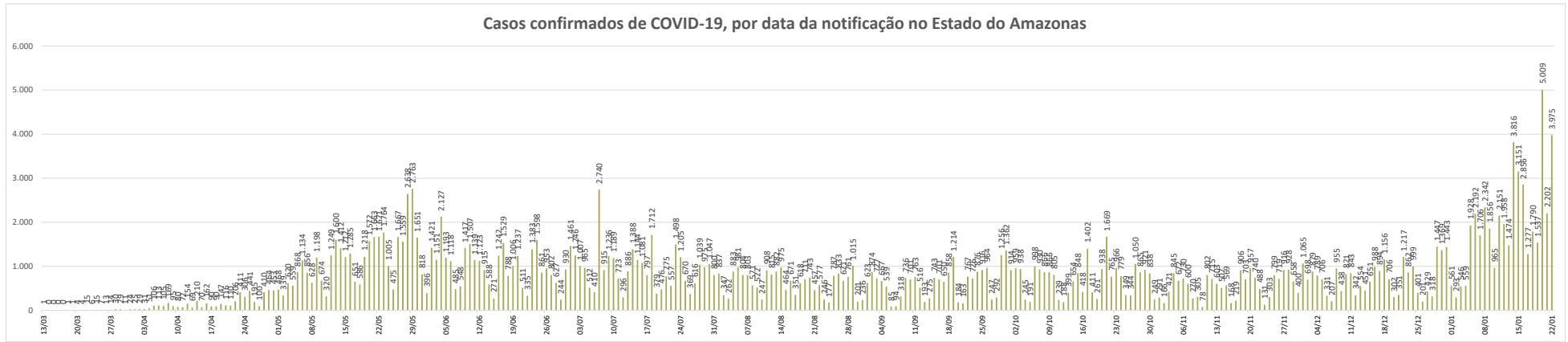


**BOLETIM DIÁRIO COVID-19 NO AMAZONAS 22/1/2021**

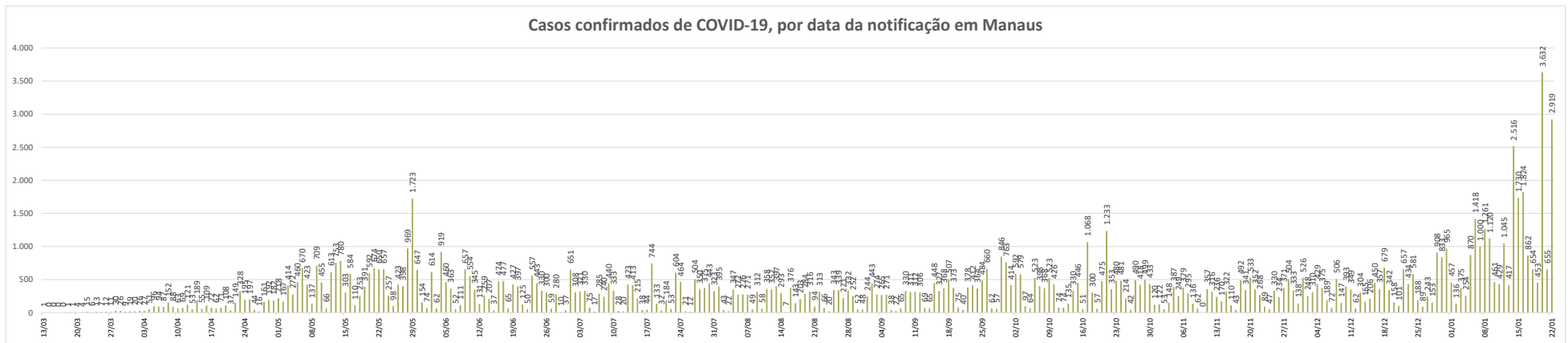


**BOLETIM DIÁRIO COVID-19 NO AMAZONAS 22/1/2021**

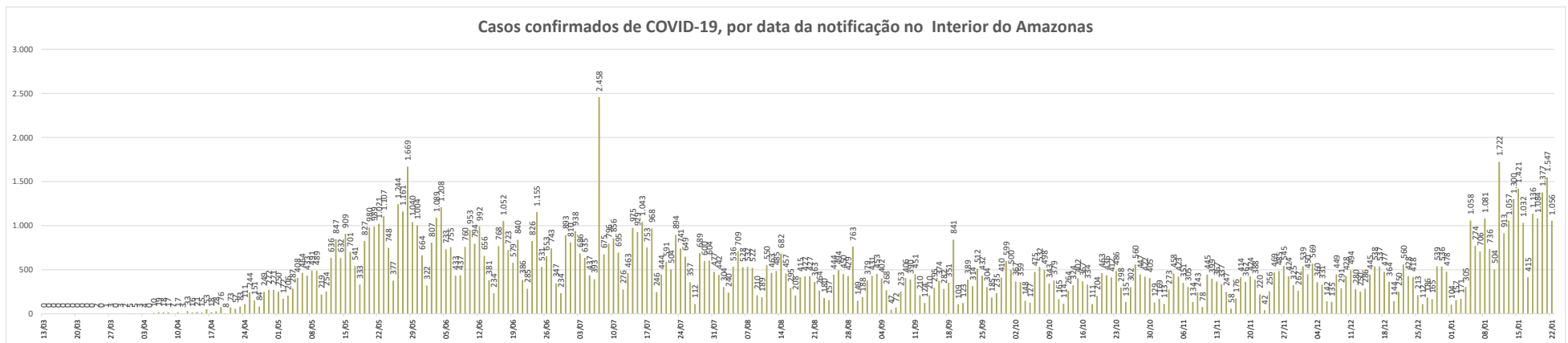
**Casos confirmados de COVID-19, por data da notificação no Estado do Amazonas**

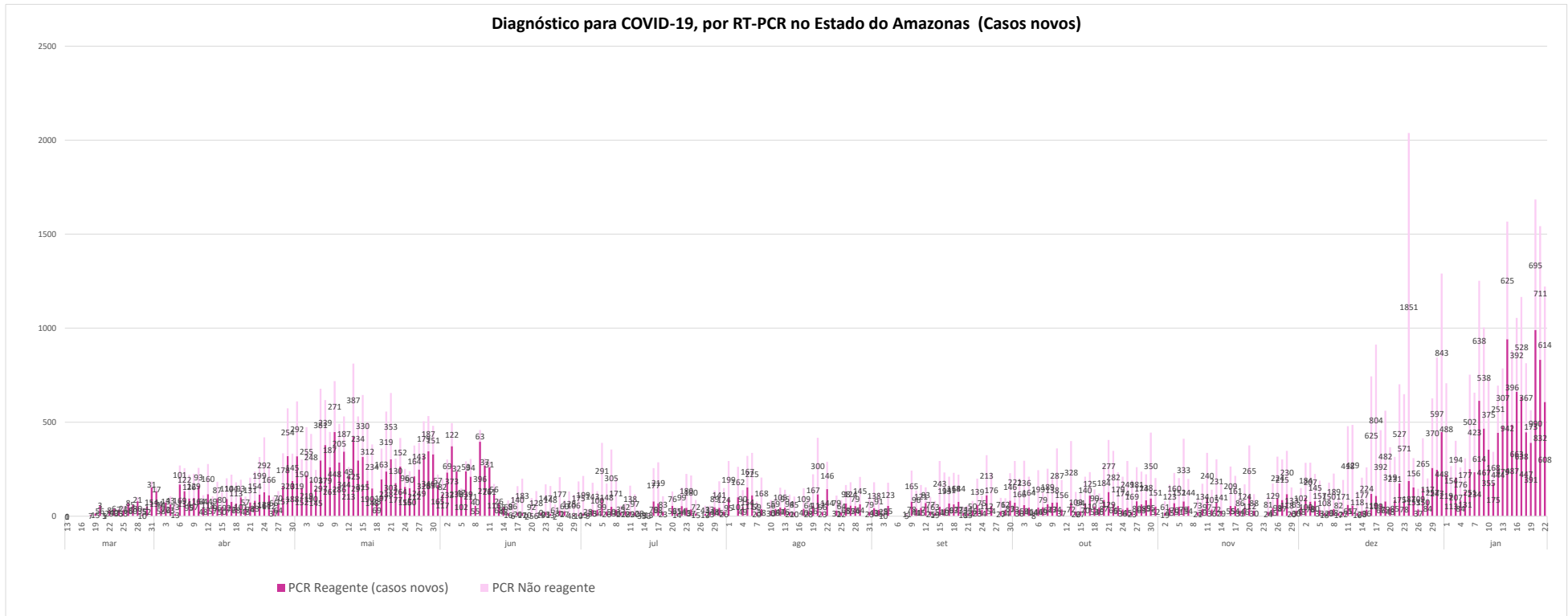


**Casos confirmados de COVID-19, por data da notificação em Manaus**

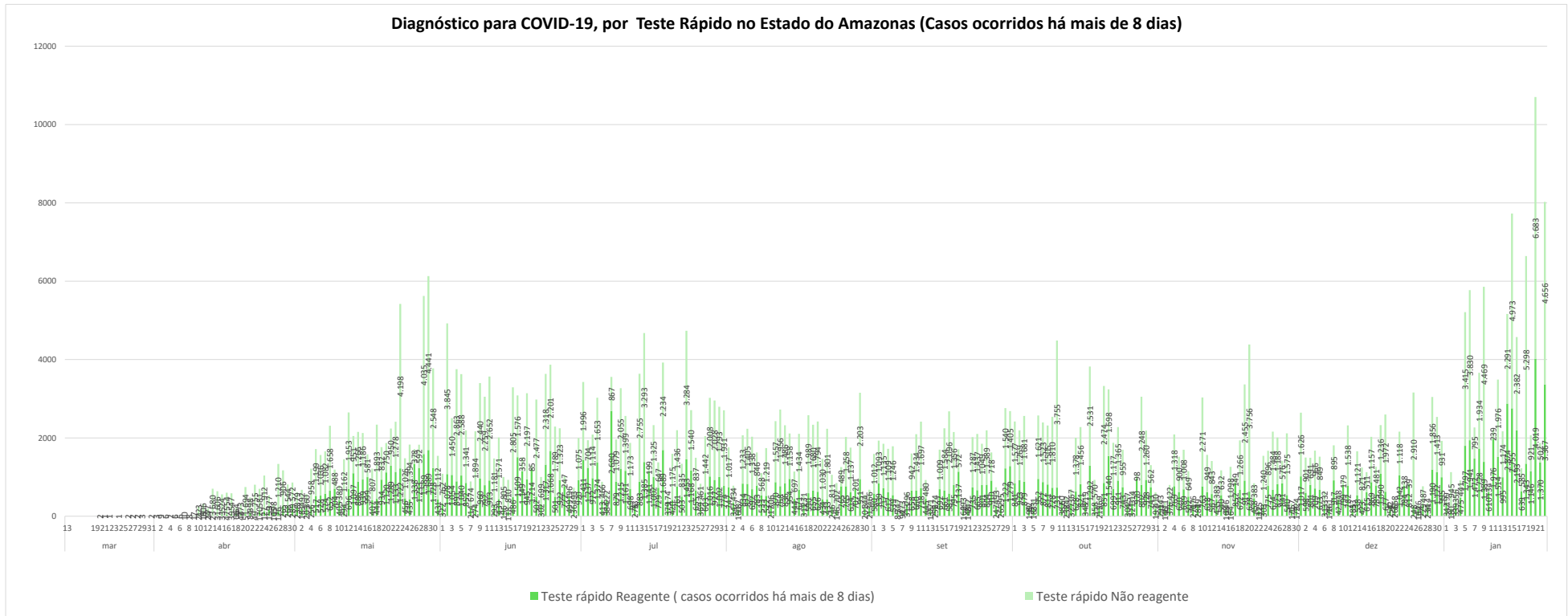


**Casos confirmados de COVID-19, por data da notificação no Interior do Amazonas**

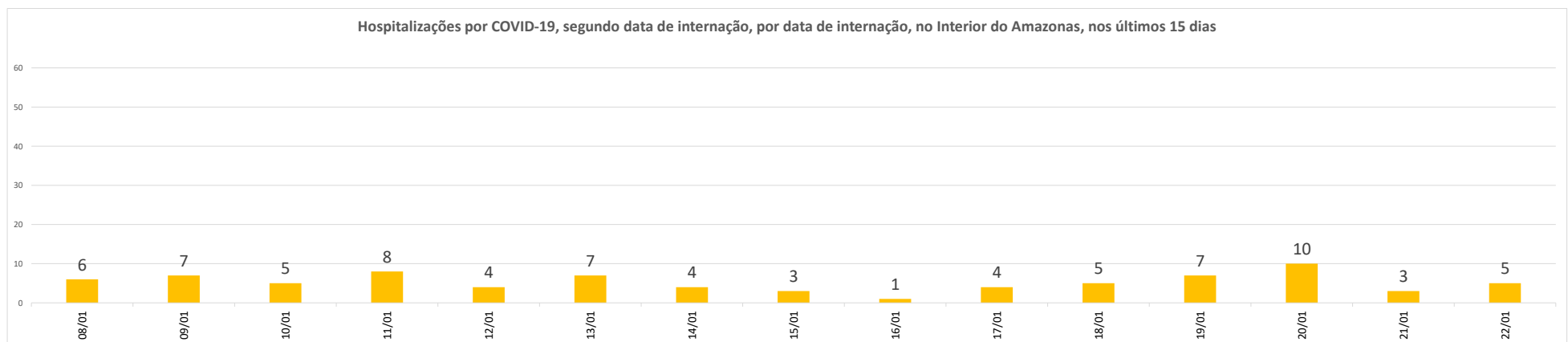
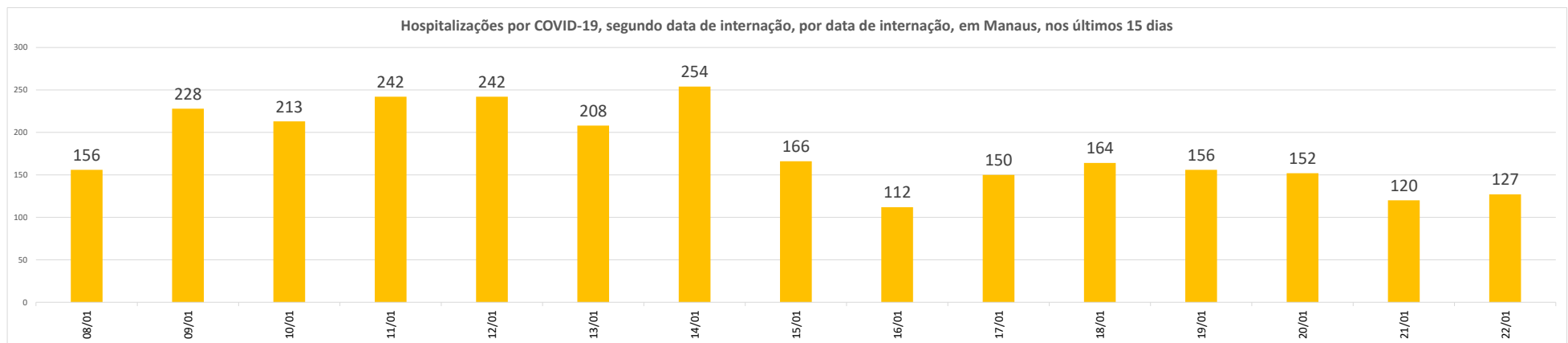
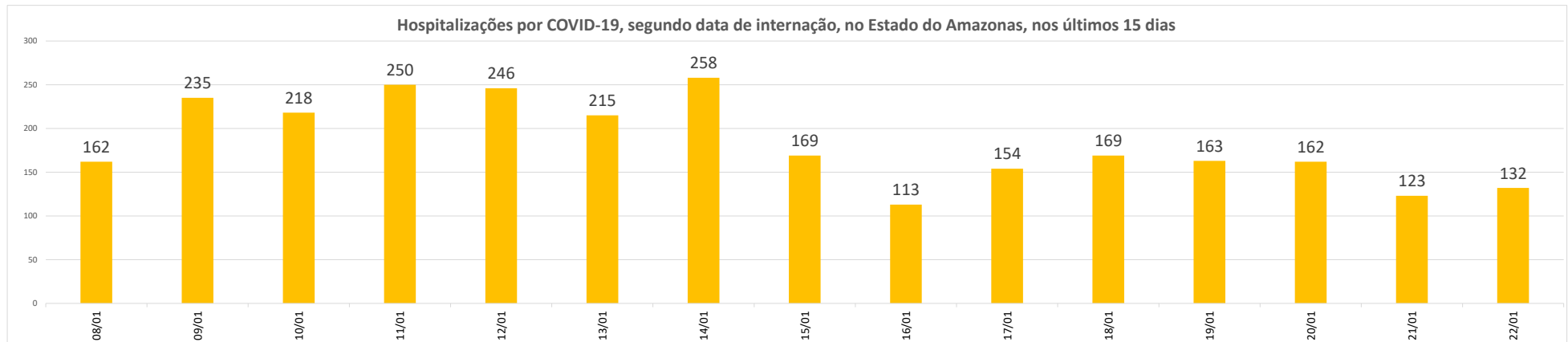




**Diagnóstico para COVID-19, por Teste Rápido no Estado do Amazonas (Casos ocorridos há mais de 8 dias)**



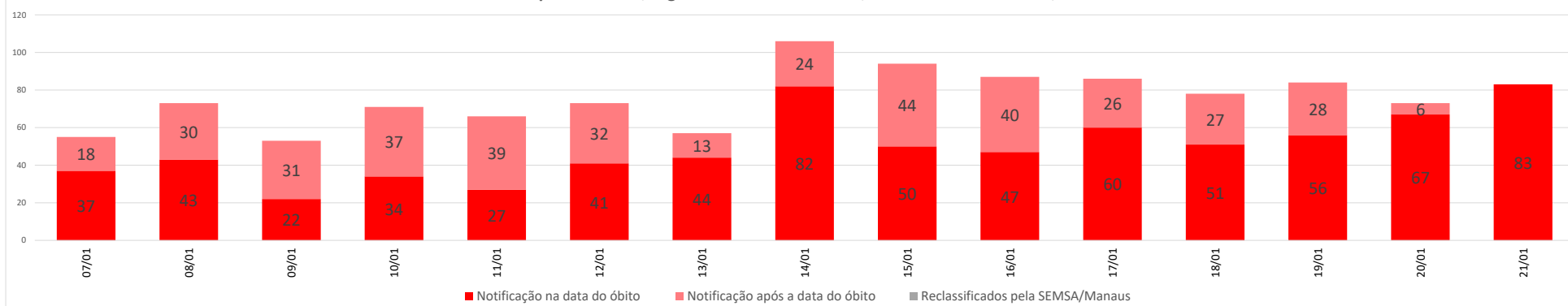
**BOLETIM DIÁRIO COVID-19 NO AMAZONAS 22/1/2021**



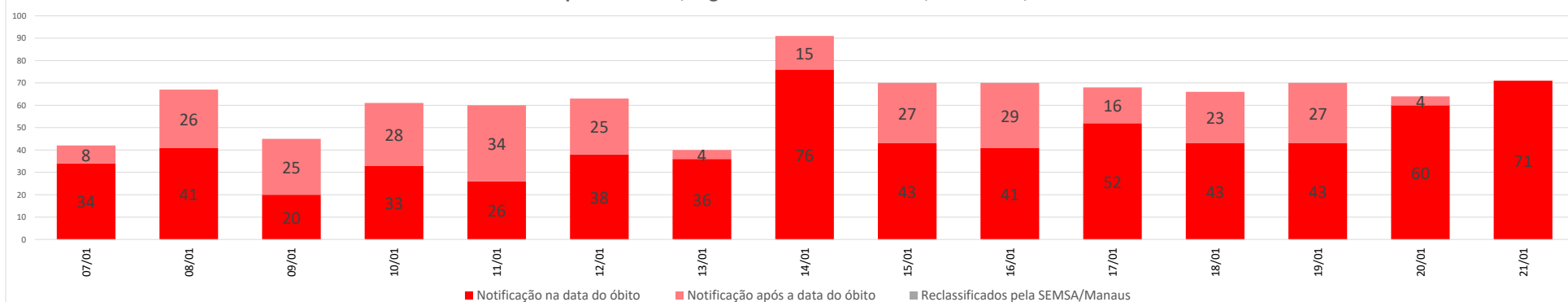


**BOLETIM DIÁRIO COVID-19 NO AMAZONAS 22/1/2021**

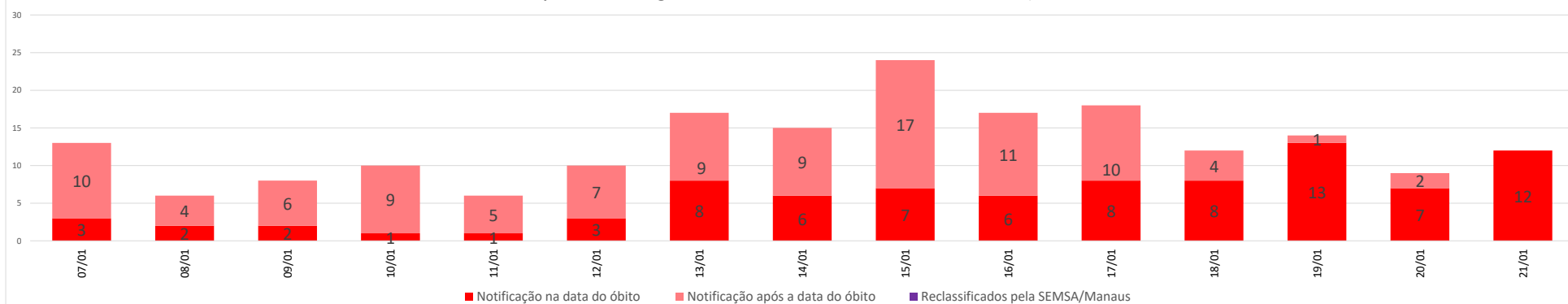
**Óbitos confirmados por COVID-19, segundo data de ocorrência, no Estado do Amazonas, nos últimos 15 dias**



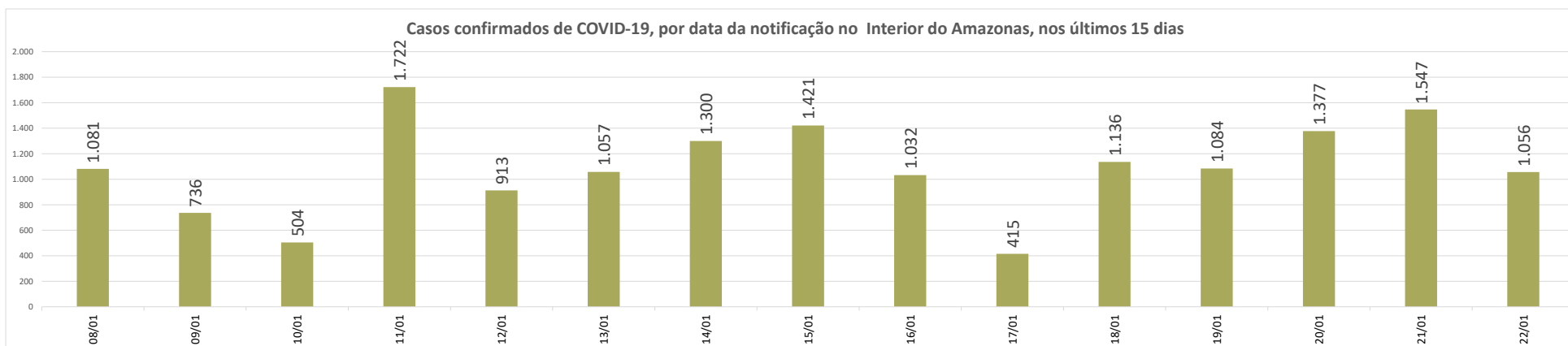
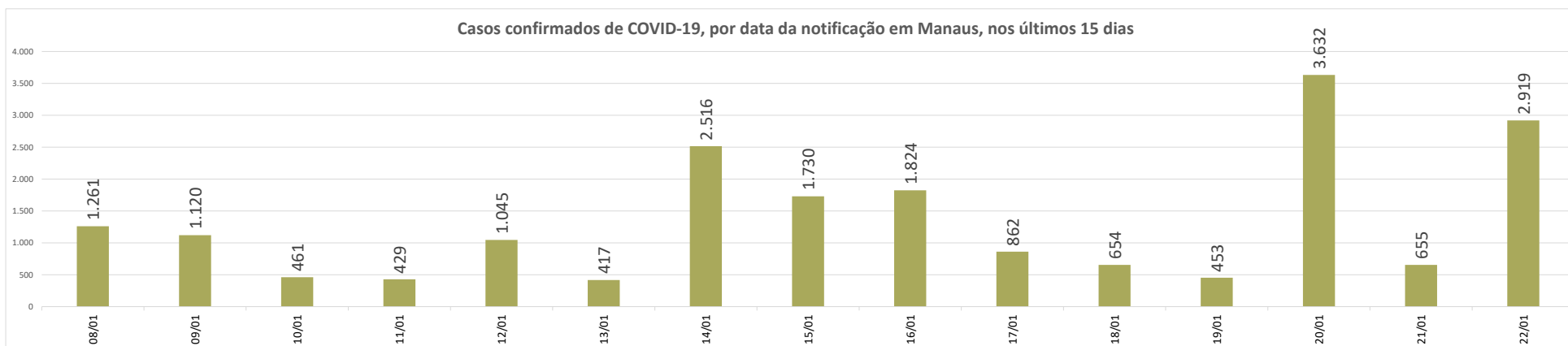
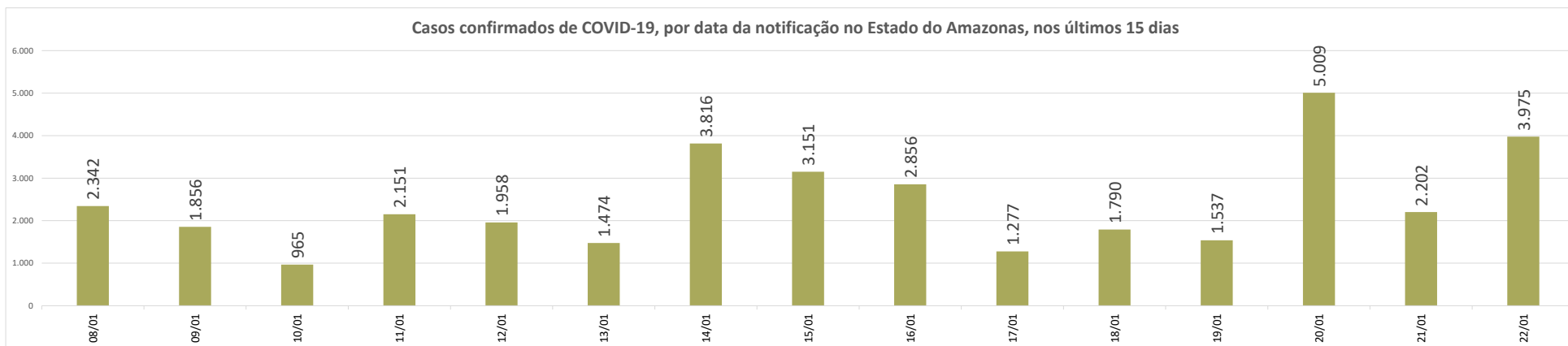
**Óbitos confirmados por COVID-19, segundo data de ocorrência, em Manaus, nos últimos 15 dias**

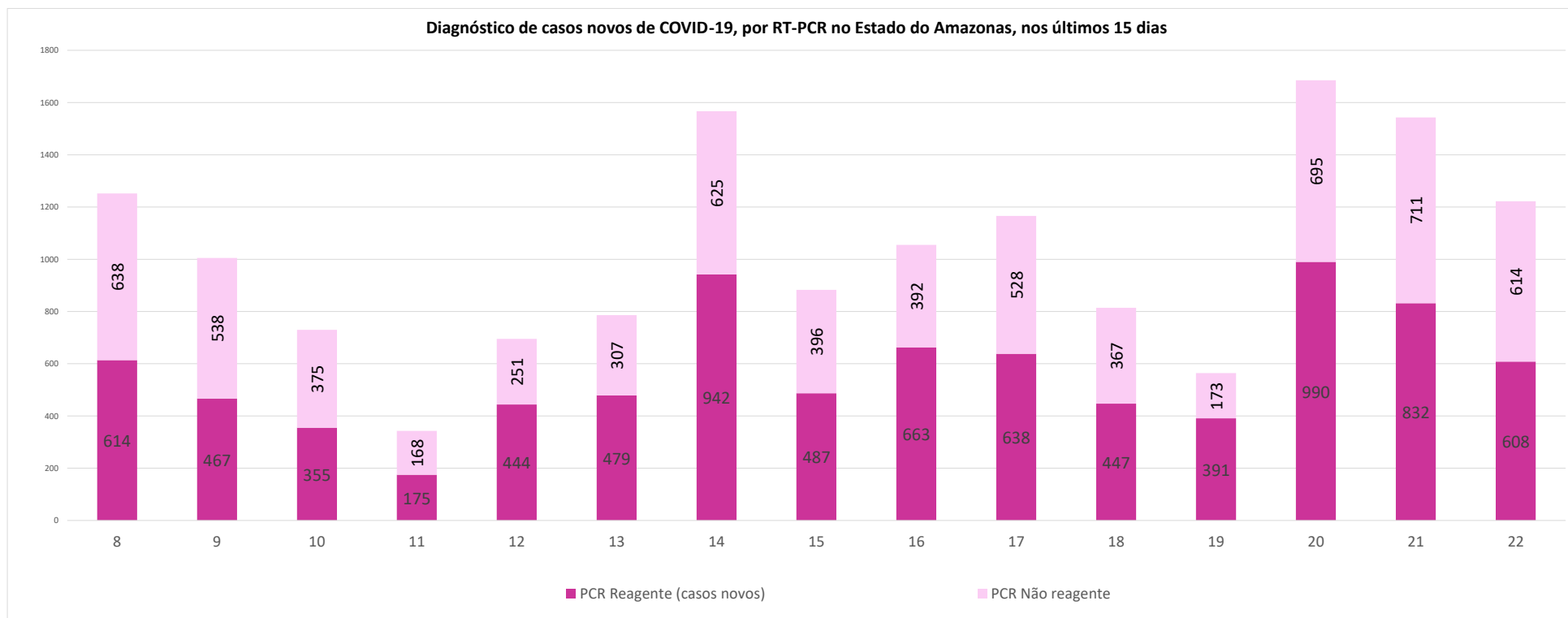


**Óbitos confirmados por COVID-19, segundo data de ocorrência, no interior do Amazonas, nos últimos 15 dias**

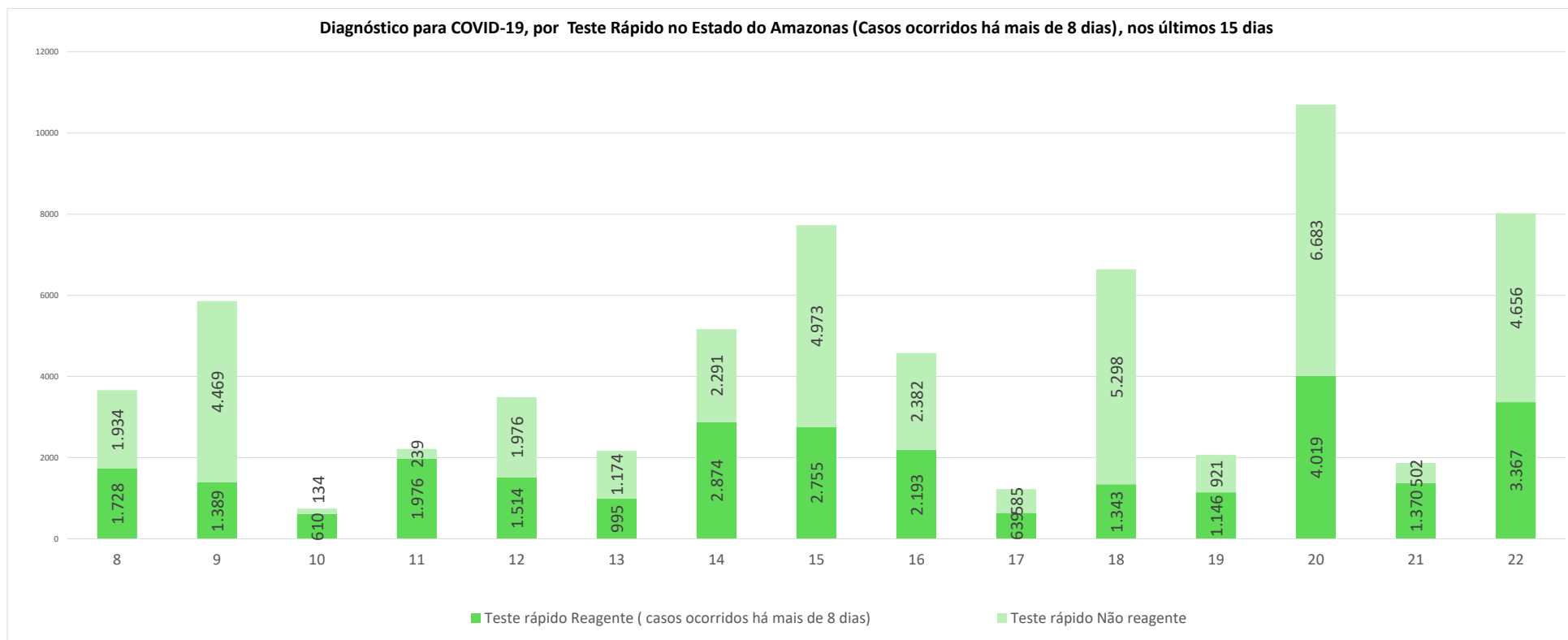


**BOLETIM DIÁRIO COVID-19 NO AMAZONAS 22/1/2021**





**Diagnóstico para COVID-19, por Teste Rápido no Estado do Amazonas (Casos ocorridos há mais de 8 dias), nos últimos 15 dias**



**NOTA:**

- (1) – Casos em acompanhamento: Casos confirmados, após 14 dias de sintomas, que não evoluíram para óbito e os internados nos últimos 14 dias sem registro de alta ou óbito no SIVEP Gripe.
- (2) – Casos recuperados: Pacientes que tiveram confirmação diagnóstica e saíram do período de isolamento domiciliar ou internação hospitalar. Excluem-se deste cálculo pessoas em isolamento domiciliar, internados e óbitos. Do total de 245157 casos confirmados, 207742 são recuperados e 30526 casos em acompanhamento.
- (3) – Óbitos Reclassificados: Óbitos por SRAG não especificados que estavam em investigação e foram encerrados na data de publicações do Boletim com confirmação para o COVID-19, conforme os novos critérios do Ministério da Saúde. Dos 654 óbitos ocorridos nos meses de Abril e Maio em investigação pela SEMSA Manaus, 345 foram reclassificados até a data de hoje.
- (4) – Reforçando o compromisso com a transparência dos dados da COVID-19 no Estado do Amazonas, realizamos alterações no gráfico de óbitos com a finalidade de dar mais clareza aos dados divulgados pela FVS.  
O gráfico óbitos por Covid-19 (págs. 3 e 7) mostra todos os óbitos por COVID-19 na data da ocorrência, classificando-os em: (i) vermelho: óbitos que ocorreram nas últimas 24h que já apresentavam confirmação para COVID-19; (ii) rosa: óbitos que estavam em investigação e que tiveram sua confirmação para COVID-19 após 24 h da ocorrência do óbito; (iii) roxo: óbitos que estavam com diagnóstico para SRAG não especificado e que tiveram sua confirmação para COVID-19 após reclassificados pela SEMSA Manaus.  
A evolução temporal dos óbitos por data de ocorrência, encontra-se disponível também no painel de monitoramento de séries temporais no endereço eletrônico [http://www.fvs.am.gov.br/indicadorSalaSituacao\\_view/69/2](http://www.fvs.am.gov.br/indicadorSalaSituacao_view/69/2), bem como a base de dados individualizada de SRAG atualizada semanalmente.
- (5) Todos os dados divulgados neste boletim, referentes ao município de Manaus, são publicados no site [covid-19.manaus.am.gov.br/monitoramento](http://covid-19.manaus.am.gov.br/monitoramento)
- (6) – A partir dessa edição, visando compatibilizar os boletins da FVS com as informações publicadas pela SEMSA Manaus, o gráfico de óbitos terá a sua data finalizada no dia anterior, pois serão apresentados segundo a data de ocorrência.
- (7) - Como resultado da reorganização da rede estadual de assistência da Secretaria de Estado da Saúde (Ses-AM), o Boletim Diário Covid-19 da Fundação de Vigilância em Saúde do Amazonas (FVS-AM), passa a apresentar as informações de taxa de ocupação geral de leitos com os números de internações com menos de 20 dias (pacientes na fase aguda da doença e em período de transmissão) e de internações superiores a 20 dias (pacientes em fase fora de período de transmissão da doença, mas que ainda necessitam de atendimento hospitalar). Outra informação nova na edição, apontada pela SES-AM, é a separação de internações adultas e infantis, com a finalidade de apresentar com maior precisão a taxa de ocupação de acordo com o perfil de pacientes.**
- (8) – Do total de 62 municípios, ok municípios em destaque na cor vermelha na tabela, não enviaram informações para atualização na edição do boletim de hoje.
- (9) – Aos sábados, domingos e feriados, o Laboratório Central de Saúde Pública do Amazonas - LACEN/FVS, manterá sistema de sobreaviso somente para processamento de exames de RT-PCR para Covid-19 nos casos de urgência. Assim, doravante, este boletim não mais apresentará tais resultados aos domingos.
- (10) – As secretarias municipais de saúde não funcionam aos finais de semana, portanto, os dados emitidos no boletim diário nos finais de semana são parciais e sujeito a alterações, que serão atualizadas no primeiro dia útil seguinte.

**Monitoramento do perfil epidemiológico da COVID-19 no Estado do Amazonas**[http://www.fvs.am.gov.br/indicadorSalaSituacao\\_view/60/2](http://www.fvs.am.gov.br/indicadorSalaSituacao_view/60/2)**Monitoramento de COVID-19 em indígenas no Amazonas**[http://www.fvs.am.gov.br/indicadorSalaSituacao\\_view/63/2](http://www.fvs.am.gov.br/indicadorSalaSituacao_view/63/2)**Monitoramento da realização de exames para identificação do Coronavírus**[http://www.fvs.am.gov.br/indicadorSalaSituacao\\_view/62/2](http://www.fvs.am.gov.br/indicadorSalaSituacao_view/62/2)

**Fonte:**

As fontes de dados consultadas foram o Sistema de Informação da Vigilância Epidemiológica da Gripe (SIVEP-Gripe); Gerenciador de Ambiente Laboratorial (GAL); dados do e-SUS notifica; Formulário de Notificação Diária dos Municípios (Google Forms); RedCap Ministério da Saúde; RedCap da Fundação de Vigilância em Saúde do Amazonas; Secretaria Municipal de Limpeza Urbana (SEMULSP); Sistema de Informação sobre Mortalidade (SIM); Centro de Informações Estratégicas em Vigilância em Saúde do Amazonas (CIEVS/FVS-AM); Coordenação Estadual de Controle de Infecção em Serviços de Saúde (CECISS); Secretaria Especial de Saúde Indígena (SESAI/MS); Complexo Regulador /SISTER.

Dados atualizados em 22/1/2021 as 10:00

**NOTA: ESTE BOLETIM É FECHADO DIARIAMENTE AS 10:00 AS INFORMAÇÕES PODEM DIVERGIR DAS INFORMAÇÕES DIVULGADAS POSTERIORMENTE PELOS MUNICÍPIOS**

**DADOS PRELIMINARES SUJEITOS A REVISÃO.**

Av. Torquato Tapajós, 4010 - Colônia Santo Antônio  
Fone: (92) 3182 - 8550 / 3182 - 8551  
Manaus-AM-CEP 69093-018 / CNPJ: 07.141.411/0001-46  
Site: [www.fvs.am.gov.br](http://www.fvs.am.gov.br)  
E-mail: [dipre@fvs.am.gov.br](mailto:dipre@fvs.am.gov.br)

Fundação de  
Vigilância em  
Saúde do Amazonas

