

BOLETIM DIÁRIO COVID-19 NO AMAZONAS 16/2/2021

Municípios	Casos			Nº de óbitos	Incidência (casos/100.000)	Mortalidade (óbitos/100.000)	Letalidade
	Notificados	Confirmados (3)	% de participação por Município				
AMAZONAS	726.171	297.687	100%	10.100	7.182,53	243,69	3,39%
MANAUS	372.914	136.890	45,98%	7.137	6.271,41	326,97	5,21%
INTERIOR	353.257	160.797	54,02%	2.963	8.196,26	151,03	1,84%
01 Coari	22.180	8.924	3,00%	164	10.486,86	192,72	1,84%
02 Parintins	33.189	8.168	2,74%	246	7.147,80	215,27	3,01%
03 Manacapuru	13.746	6.883	2,31%	266	7.068,40	273,17	3,86%
04 São Gabriel da Cachoeira	11.390	6.738	2,26%	91	14.787,99	199,72	1,35%
05 Iranduba	18.149	6.622	2,22%	115	13.711,28	238,11	1,74%
06 Tefé	7.766	6.594	2,22%	144	11.017,73	240,61	2,18%
07 Humaitá	12.972	6.185	2,08%	102	11.229,12	185,19	1,65%
08 Presidente Figueiredo	13.610	5.160	1,73%	82	14.223,10	226,03	1,59%
09 Carauri	13.716	5.150	1,73%	33	18.201,74	116,63	0,64%
10 Itacoatiara	14.695	5.145	1,73%	224	5.077,12	221,04	4,35%
11 Lábrea	5.249	4.809	1,62%	55	10.438,69	119,39	1,14%
12 Careiro	7.560	3.895	1,31%	72	10.285,46	190,13	1,85%
13 Barcelos	7.944	3.814	1,28%	48	13.868,08	174,53	1,26%
14 Rio Preto da Eva	8.712	3.745	1,26%	55	11.230,40	164,93	1,47%
15 Ipixuna	6.870	3.474	1,17%	14	11.701,30	47,16	0,40%
16 Eirunepé	6.666	3.309	1,11%	19	9.381,11	53,87	0,57%
17 Maués	8.553	3.181	1,07%	72	4.977,70	112,67	2,26%
18 São Paulo de Olivença	5.948	2.925	0,98%	44	7.442,94	111,96	1,50%
19 Tabatinga	4.922	2.912	0,98%	104	4.422,57	157,95	3,57%
20 Santa Isabel do Rio Negro	3.580	2.625	0,88%	38	10.434,89	151,06	1,45%
21 Itapiranga	5.025	2.562	0,86%	21	28.006,12	229,56	0,82%
22 Manicoré	6.083	2.377	0,80%	51	4.263,60	91,48	2,15%
23 Autazes	4.843	2.355	0,79%	71	5.952,23	179,45	3,01%
24 Atalaia do Norte	4.251	2.288	0,77%	5	11.485,37	25,10	0,22%
25 Benjamin Constant	4.455	2.252	0,76%	60	5.239,16	139,59	2,66%
26 Pauini	6.493	2.246	0,75%	16	11.561,82	82,36	0,71%
27 Boca do Acre	4.648	2.237	0,75%	19	6.520,35	55,38	0,85%
28 Alvarães	3.502	2.181	0,73%	31	13.596,41	193,25	1,42%
29 Nova Olinda do Norte	5.000	2.155	0,72%	50	5.765,42	133,77	2,32%
30 Urucurituba	3.580	2.083	0,70%	22	9.031,00	95,38	1,06%
31 Barreirinha	3.713	1.860	0,62%	44	5.805,06	137,32	2,37%
32 Beruri	2.775	1.848	0,62%	27	9.390,72	137,20	1,46%
33 Maraã	3.023	1.766	0,59%	12	9.690,52	65,85	0,68%
34 Anori	6.071	1.701	0,57%	28	8.096,14	133,27	1,65%
35 Novo Airão	4.313	1.682	0,57%	26	8.646,04	133,65	1,55%
36 Tapauá	3.644	1.624	0,55%	19	9.466,08	110,75	1,17%
37 Amaturá	2.846	1.515	0,51%	14	13.132,80	121,36	0,92%
38 Uruará	2.276	1.515	0,51%	41	9.319,64	252,21	2,71%
39 Uarini	1.960	1.507	0,51%	17	11.107,83	125,55	1,13%
40 Anamá	4.020	1.457	0,49%	4	10.702,22	29,38	0,27%
41 Santo Antônio do Itá	2.150	1.440	0,48%	33	6.666,05	152,76	2,29%
42 Nhamundá	2.398	1.401	0,47%	26	6.616,92	122,80	1,86%
43 Manaquiri	1.780	1.394	0,47%	35	4.342,00	109,02	2,51%
44 Borba	3.523	1.318	0,44%	40	3.202,06	97,18	3,03%
45 Envira	3.603	1.312	0,44%	2	6.549,19	9,98	0,15%
46 Fonte Boa	2.176	1.279	0,43%	28	7.263,33	159,01	2,19%
47 Novo Aripuanã	2.950	1.240	0,42%	21	4.835,44	81,89	1,69%
48 São Sebastião do Uatumã	1.350	1.182	0,40%	16	8.430,81	114,12	1,35%
49 Guajará	2.215	1.152	0,39%	19	6.907,30	113,92	1,65%
50 Silves	1.829	1.119	0,38%	21	12.201,50	228,98	1,88%
51 Jutai	2.265	998	0,34%	26	6.970,73	181,60	2,61%
52 Tonantins	1.818	962	0,32%	29	5.129,30	154,63	3,01%
53 Canutama	1.382	915	0,31%	8	5.854,50	51,19	0,87%
54 Apuí	2.074	833	0,28%	17	3.791,02	77,37	2,04%
55 Juruá	2.185	782	0,26%	10	5.315,39	67,97	1,28%
56 Boa Vista do Ramos	1.395	769	0,26%	11	4.003,75	57,27	1,43%
57 Japurá	1.342	741	0,25%	7	26.896,55	254,08	0,94%
58 Careiro da Várzea	2.227	725	0,24%	7	2.398,68	23,16	0,97%
59 Itamarati	1.817	660	0,22%	8	8.406,57	101,90	1,21%
60 Codajás	1.220	588	0,20%	15	2.053,29	52,38	2,55%
61 Caapiranga	1.620	521	0,18%	18	3.982,88	137,60	3,45%

FONTE: Casos confirmados: Secretarias Municipais de Saúde / Óbitos: Serviços de Saúde de Ocorrência no Óbito

LEGENDA: Os 3 Municípios que estão em destaque na cor vermelha, são os que não disponibilizaram informações para atualização do Boletim.

CASOS NOVOS CONFIRMADOS	1.808
CASOS NOVOS RECUPERADOS	1.564
ÓBITOS CONFIRMADOS EM 15/02/2021	55
LETALIDADE	3,39%

CASOS NOVOS CONFIRMADOS						
RT-PCR		TESTE RÁPIDO		Cln. Epidemiológico		TOTAL
CAPITAL	INTERIOR	CAPITAL	INTERIOR	CAPITAL	INTERIOR	
101	13	761	924	0	9	1.808

ÓBITOS CONFIRMADOS						TOTAL
Óbitos confirmados após a data da ocorrência por critério Clínico; Imagem; Clínico Epidemiológico ou Laboratorial		Ocorridos em 15/2/2021		Reclassificados pela SEMSA/Manaus, referente aos meses Abril e Maio/2020 (4)		
Capital	Interior	Capital	Interior			
42	11	45	10	345		10.100
53		55				

NÚMERO DE SEPULTAMENTOS EM MANAUS EM 15/2/2021	
Número TOTAL de sepultamentos por dia COVID-19	53

FONTE: (SEMULSP)/http://www.manaus.am.gov.br/noticia/segunda-feira-15-2/

Boletim Epidemiológico - SESAI/MS						
Doença por Coronavírus (COVID-19) em populações indígenas aldeadas						
DSEI	Suspeitos	Confirmados	Descartados	Infectados (atual)	Cura Clínica	Óbitos
Alto Rio Negro	34	2.177	881	132	2.022	21
Alto Rio Solimões	0	2.110	1.121	15	2.046	42
Manaus	24	1.036	1.465	160	847	15
Médio Rio Purus	0	514	31	0	509	5
Médio Rio Solimões	6	765	961	22	730	11
Parintins	45	595	898	11	570	12
Vale do Javari	0	821	364	6	811	2
TOTAL	109	8.018	5.721	346	7.535	108

Fonte: Fichas de notificação e resultados laboratoriais, atualizado em 15/02/2021.

CASO SUSPEITO: caso que saiu da aldeia e retornou nos últimos 14 dias (de local com transmissão local ou comunitária) e que apresente sinais/sintomas respiratórios. Ou caso que não saiu da aldeia e que teve contato próximo com caso suspeito ou confirmado de COVID-19 nos últimos 14 dias e que apresente sinais/sintomas respiratórios.

CASO CONFIRMADO: caso com resultado positivo em RT-PCR em tempo real, pelo protocolo Charité, e/ou Teste Rápido.

INFECTADO ATUAL: Caso confirmado para COVID-19, com infecção ativa, que ainda não completou 14 dias em isolamento domiciliar, a contar da data de início dos sintomas, ou, em caso de internação hospitalar, que ainda não recebeu alta médica.

CASO DESCARTADO: Caso que se enquadre na definição de suspeito E apresente resultado laboratorial negativo para SARS-CoV2 OU confirmação laboratorial para outro agente etiológico.

CASO CURADO: Casos em isolamento domiciliar: casos confirmados que passaram por 14 dias em isolamento domiciliar, a contar da data de início dos sintomas E que estão assintomáticos. Casos em internação hospitalar: diante da avaliação médica.suspeito elaborada pelo MS.* Após a qualificação das informações com os respectivos DSEI alguns casos suspeitos que não se enquadram na definição de casos foram excluídos.

BOLETIM DIÁRIO COVID-19 NO AMAZONAS 16/2/2021

REDE	PACIENTES INTERNADOS POR SRAG EM MANAUS EM 16/02/2021						
	CONFIRMADOS POR COVID-19						
	UTI COVID-19			LEITO CLÍNICO COVID-19			SALA VERMELHA
	TOTAL	Até 20 dias	Acima de 20 dias	TOTAL	Até 20 dias	Acima de 20 dias	
REDE PÚBLICA	329	240	89	807	684	123	57
Adulto (total)	313	224	89	713	590	123	29
Geral	286	197	89	671	548	123	29
Gestante	15	15	0	35	35	0	0
Oncológico	10	10	0	7	7	0	2
Cardíaco	2	2	0	0	0	0	0
SPA's e UPA's	0	0	0	74	74	0	21
Forças Armadas	6	6	0	13	13	0	7
Infantil	10	10	0	7	7	0	0
REDE PRIVADA	233	215	18	217	205	12	0
SUBTOTAL CONFIRMADOS	562	455	107	1.024	889	135	57
TOTAL CONFIRMADOS	1.643						
REDE	SUSPEITOS						
	UTI COVID-19			LEITO CLÍNICO COVID-19			SALA VERMELHA
	TOTAL	Até 20 dias	Acima de 20 dias	TOTAL	Até 20 dias	Acima de 20 dias	
	REDE PÚBLICA	29	29	0	151	151	0
Adulto (total)	29	29	0	130	130	0	16
Geral	29	29	0	124	124	0	16
Gestante	0	0	0	6	6	0	0
Oncológico	0	0	0	0	0	0	0
Cardíaco	0	0	0	0	0	0	0
SPA's e UPA's	0	0	0	8	8	0	3
Forças Armadas	0	0	0	8	8	0	0
Infantil	0	0	0	5	5	0	0
REDE PRIVADA	47	47	0	60	60	0	4
SUBTOTAL SUSPEITOS	76	76	0	211	211	0	23
TOTAL SUSPEITOS	310						
TOTAL GERAL	1.953						

FONTE: Secretaria Estado de Saúde do AMAZONAS - SES/AM.

REDE	PACIENTES INTERNADOS POR SRAG EM INTERIOR DO AMAZONAS EM 16/2/2021	
	INTERNADOS POR COVID-19	
	UCI COVID-19	LEITO CLÍNICO COVID-19
REDE PÚBLICA	46	572
TOTAL GERAL	618	

FONTE: Secretaria Estado de Saúde do AMAZONAS - SES/AM.

Nº Paciente	PACIENTES AGUARDANDO TRANSFERÊNCIA PARA REDE HOSPITALAR COVID			
	Público		Privado	
	LEITO CLÍNICO	UTI	LEITO CLÍNICO	UTI
Manaus	140	29	3	2
Interior	120	51	0	0
TOTAL	260	255	5	0

FONTE: Secretaria Estado de Saúde do AMAZONAS - SES/AM.

UNIDADE	CAPACIDADE INSTALADA DA REDE ASSISTENCIAL DE SAÚDE EM MANAUS								
	UTI GERAL			LEITOS CLÍNICOS GERAL			SALA VERMELHA GERAL		
	OCUPADOS	LIVRES	TOTAL	OCUPADOS	LIVRES	TOTAL	OCUPADOS	LIVRES	TOTAL
REDE PÚBLICA	149	27	176	1.014	329	1.343	94	17	111
Adulto (total)	118	10	128	842	176	1.018	90	6	96
Geral	40	3	43	341	43	384	90	2	92
Gestante	63	4	67	407	111	518	0	2	2
Oncológico	7	0	7	41	0	41	0	0	0
Cardíaco	8	3	11	53	22	75	0	2	2
SPA's e UPA's	0	0	0	12	27	39	1	5	6
Forças Armadas	0	0	0	4	12	16	0	1	1
Infantil	31	17	48	156	114	270	3	5	8
REDE PRIVADA	59	101	160	213	119	332	2	6	8
TOTAL	208	128	336	1.227	448	1.675	96	23	119

UNIDADE	UTI COVID			LEITOS CLÍNICOS COVID			SALA VERMELHA COVID		
	OCUPADOS	LIVRES	TOTAL	OCUPADOS	LIVRES	TOTAL	OCUPADOS	LIVRES	TOTAL
	REDE PÚBLICA	358	28	386	958	382	1.340	76	27
Adulto (total)	342	19	361	843	297	1.028	45	25	65
Geral	315	18	333	795	119	914	45	9	54
Gestante	15	0	15	41	63	104	0	3	3
Oncológico	10	1	11	7	3	10	0	8	8
Cardíaco	2	0	2	0	0	0	0	0	0
SPA's e UPA's	0	0	0	82	112	194	24	5	29
Forças Armadas	6	0	6	21	32	53	7	1	8
Infantil	10	9	19	12	53	65	0	1	1
REDE PRIVADA	280	28	308	277	93	370	4	3	7
TOTAL	638	56	694	1.235	475	1.710	80	30	110

UNIDADE	TAXA DE OCUPAÇÃO EM MANAUS					
	UTI		LEITOS CLÍNICOS		SALA VERMELHA	
	GERAL	COVID-19	GERAL	COVID-19	GERAL	COVID-19
REDE PÚBLICA	84,66%	92,75%	75,50%	71,49%	84,68%	73,79%
Adulto (total)	92,19%	94,74%	82,71%	82,00%	93,75%	69,23%
Geral	93,02%	94,59%	88,80%	86,98%	97,83%	83,33%
Gestante	94,03%	100,00%	78,57%	39,42%	0,00%	0,00%
Oncológico	100,00%	90,91%	100,00%	70,00%	0,00%	0,00%
Cardíaco	72,73%	100,00%	70,67%	0,00%	0,00%	0,00%
SPA's e UPA's	0,00%	0,00%	30,77%	42,27%	16,67%	82,76%
Forças Armadas	0,00%	100,00%	25,00%	39,62%	0,00%	87,50%
Infantil	64,58%	52,63%	57,78%	18,46%	37,50%	0,00%
REDE PRIVADA	36,88%	90,91%	64,16%	74,86%	25,00%	57,14%
TOTAL	61,90%	91,93%	73,25%	72,22%	80,67%	72,73%

FONTE: Secretaria Estado de Saúde do AMAZONAS - SES/AM.

UNIDADE	CAPACIDADE INSTALADA DA REDE ASSISTENCIAL DE SAÚDE NO INTERIOR DO AMAZONAS					
	UCI GERAL			LEITOS CLÍNICOS GERAL		
	OCUPADOS	LIVRES	TOTAL	OCUPADOS	LIVRES	TOTAL
REDE PÚBLICA	13	35	48	472	1.030	1.502
UNIDADE	UCI COVID			LEITOS CLÍNICOS COVID		
	OCUPADOS	LIVRES	TOTAL	OCUPADOS	LIVRES	TOTAL
	REDE PÚBLICA	46	100	146	572	668

UNIDADE	TAXA DE OCUPAÇÃO NO INTERIOR DO AMAZONAS			
	UCI		LEITOS CLÍNICOS	
	GERAL	COVID-19	GERAL	COVID-19
REDE PÚBLICA	27,08%	31,51%	31,42%	46,13%

FONTE: Secretaria Estado de Saúde do AMAZONAS - SES/AM.

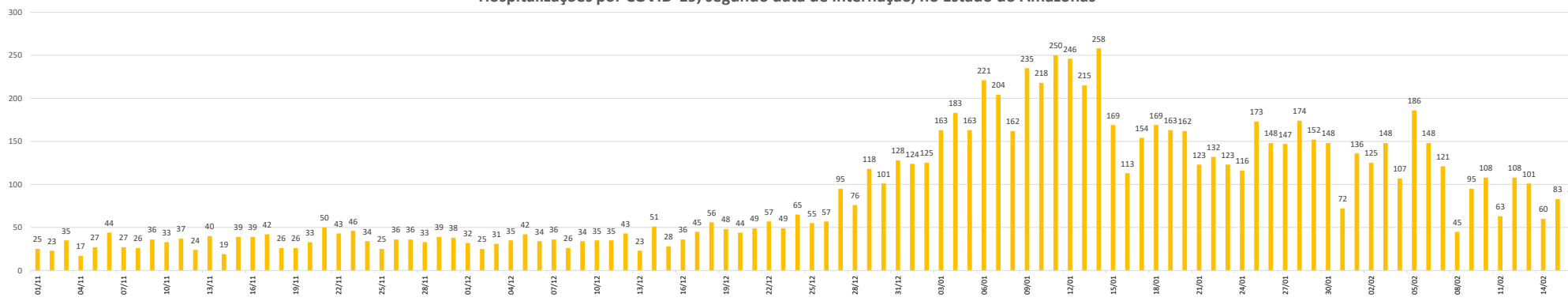
MANAUS

INTERIOR

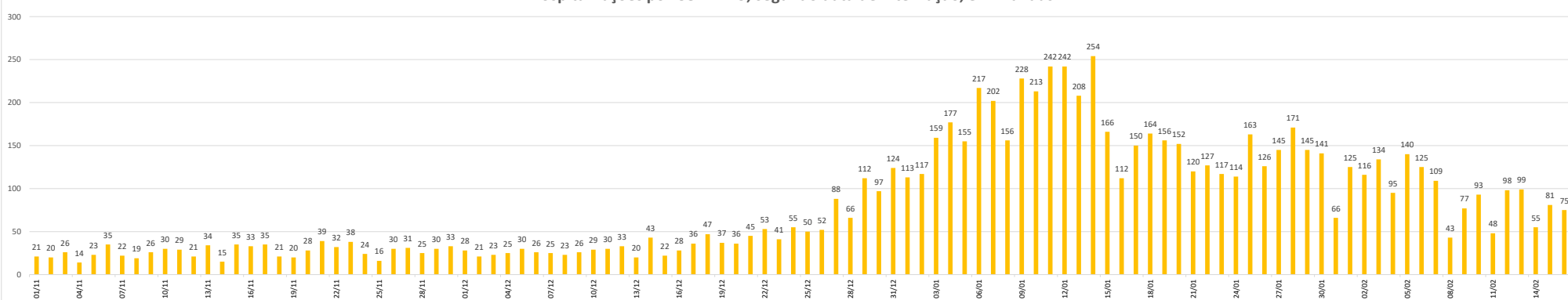
AMAZONAS

BOLETIM DIÁRIO COVID-19 NO AMAZONAS 16/2/2021

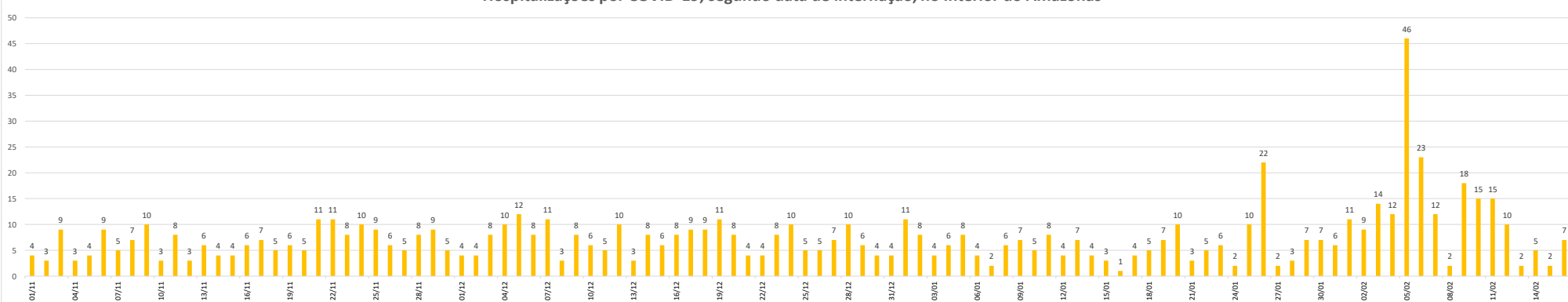
Hospitalizações por COVID-19, segundo data de internação, no Estado do Amazonas



Hospitalizações por COVID-19, segundo data de internação, em Manaus

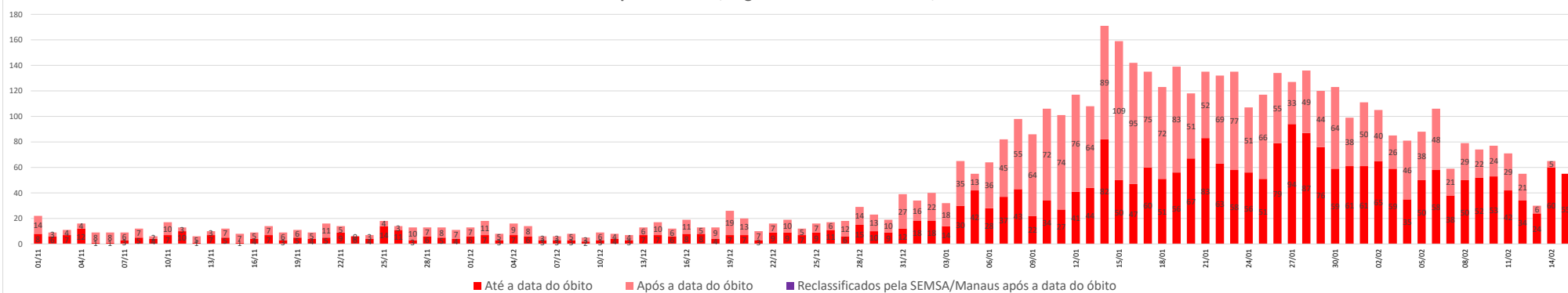


Hospitalizações por COVID-19, segundo data de internação, no Interior do Amazonas

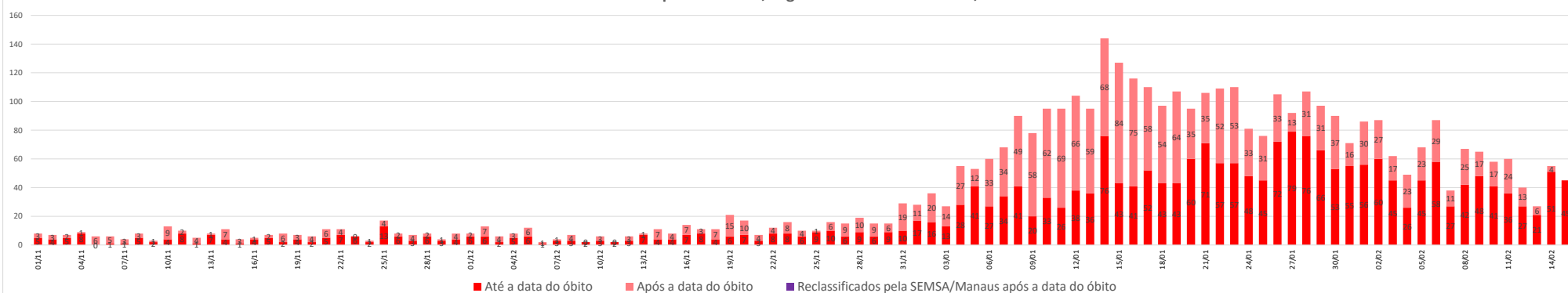


BOLETIM DIÁRIO COVID-19 NO AMAZONAS 16/2/2021

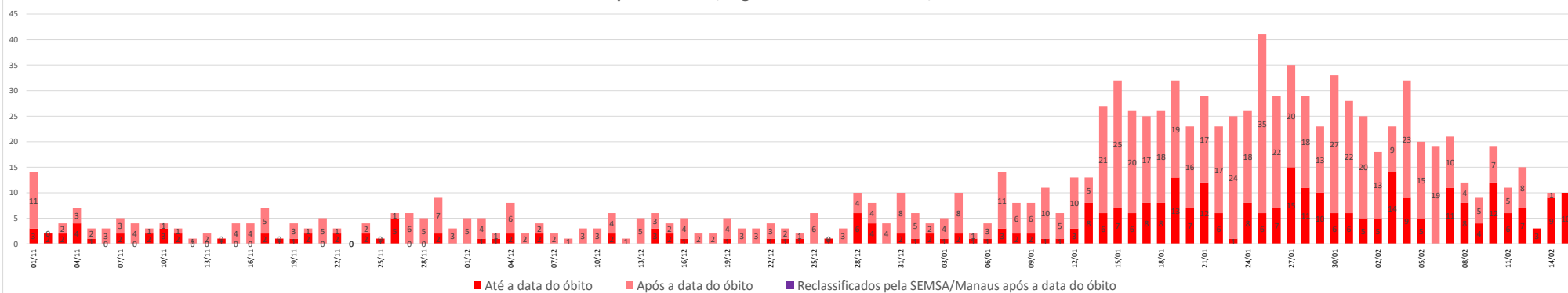
Óbitos confirmados por COVID-19, segundo data de ocorrência, no Estado do Amazonas



Óbitos confirmados por COVID-19, segundo data de ocorrência, em Manaus

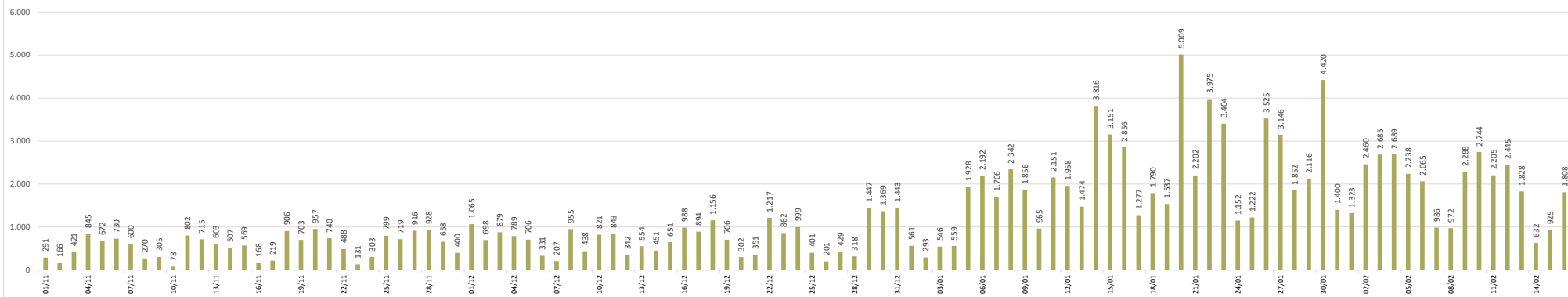


Óbitos confirmados por COVID-19, segundo data de ocorrência, no interior do Amazonas

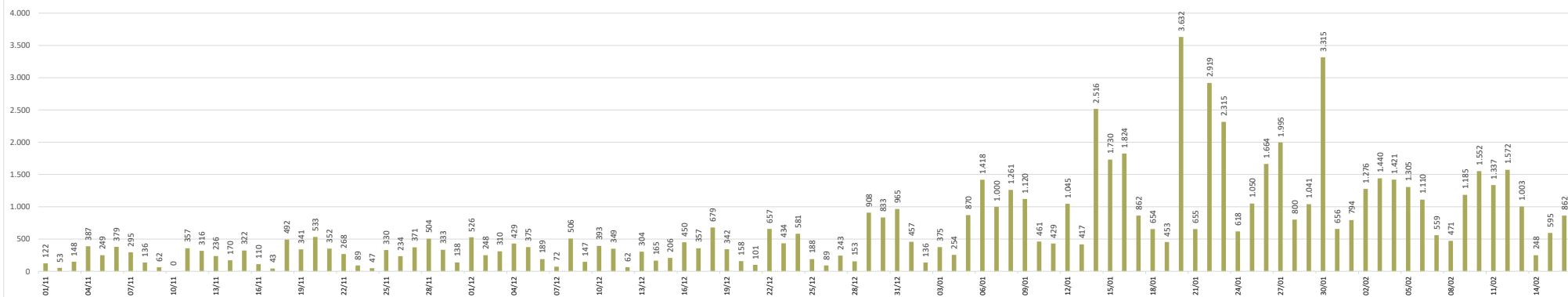


BOLETIM DIÁRIO COVID-19 NO AMAZONAS 16/2/2021

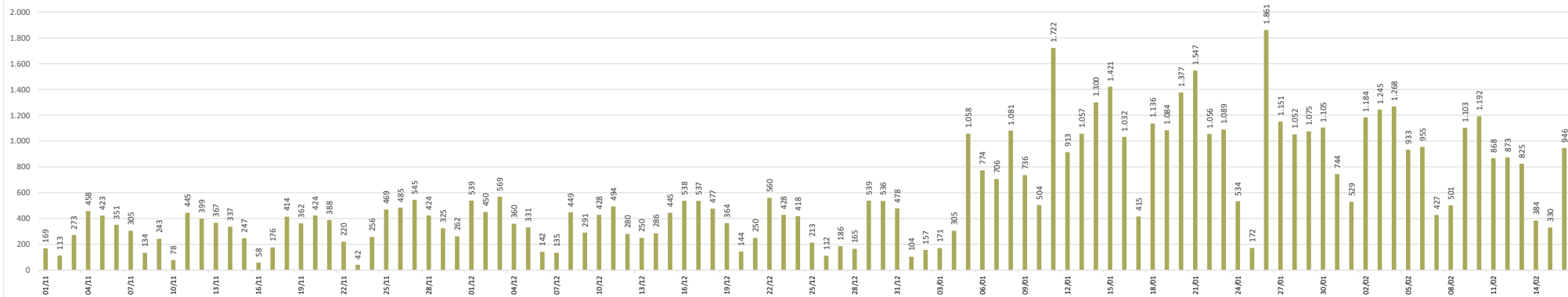
Casos confirmados de COVID-19, por data da notificação no Estado do Amazonas



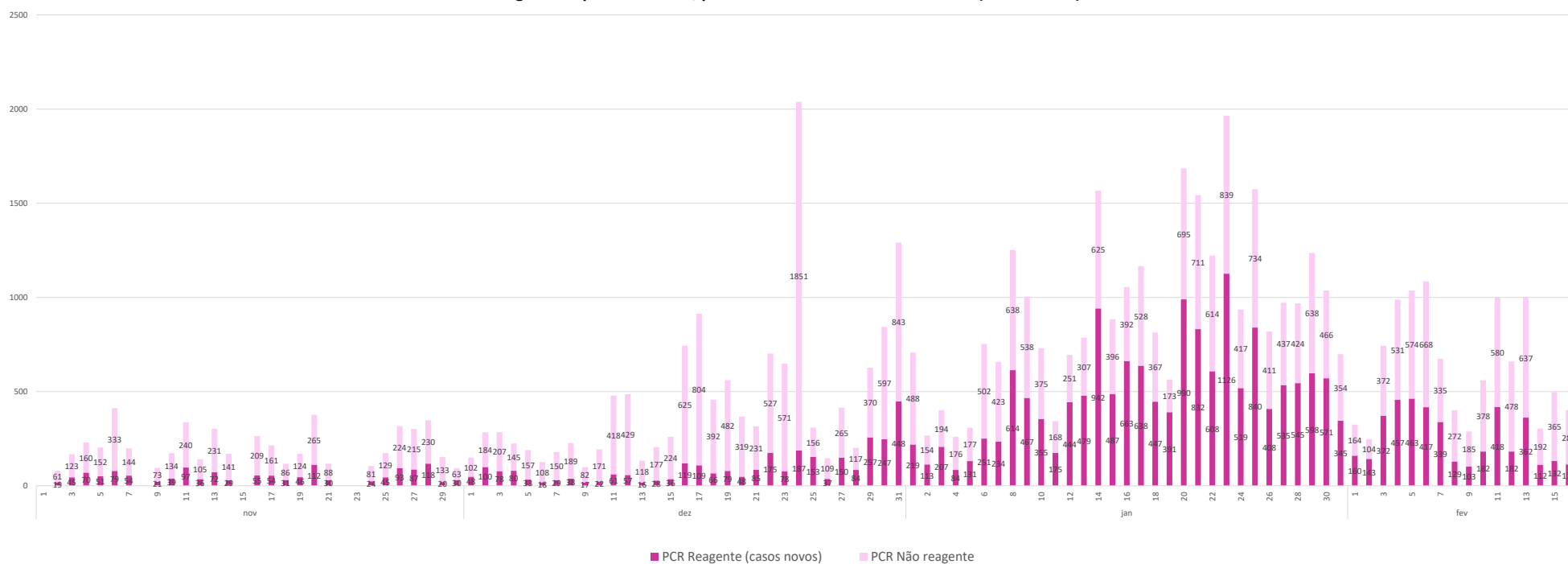
Casos confirmados de COVID-19, por data da notificação em Manaus



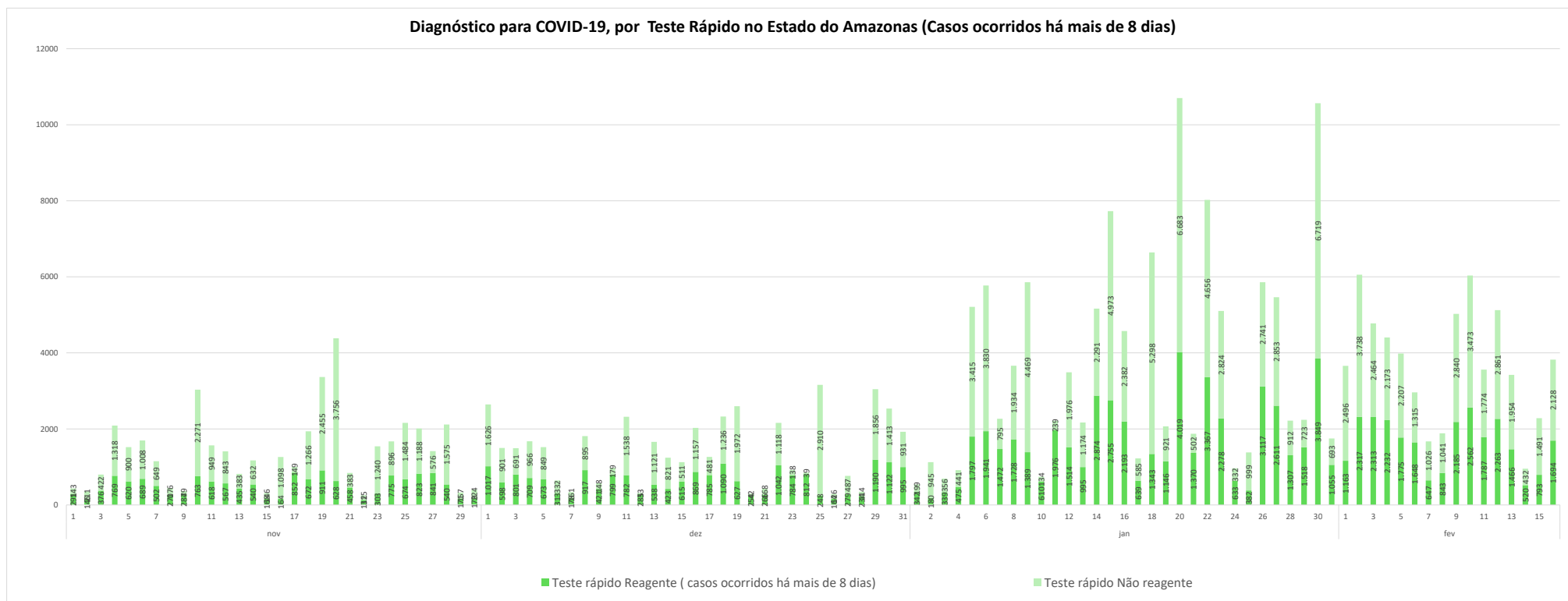
Casos confirmados de COVID-19, por data da notificação no Interior do Amazonas



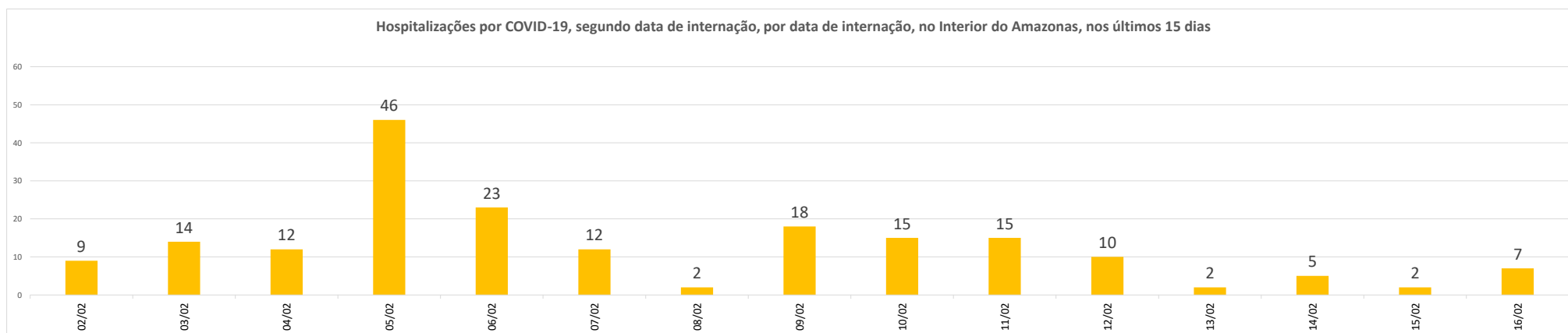
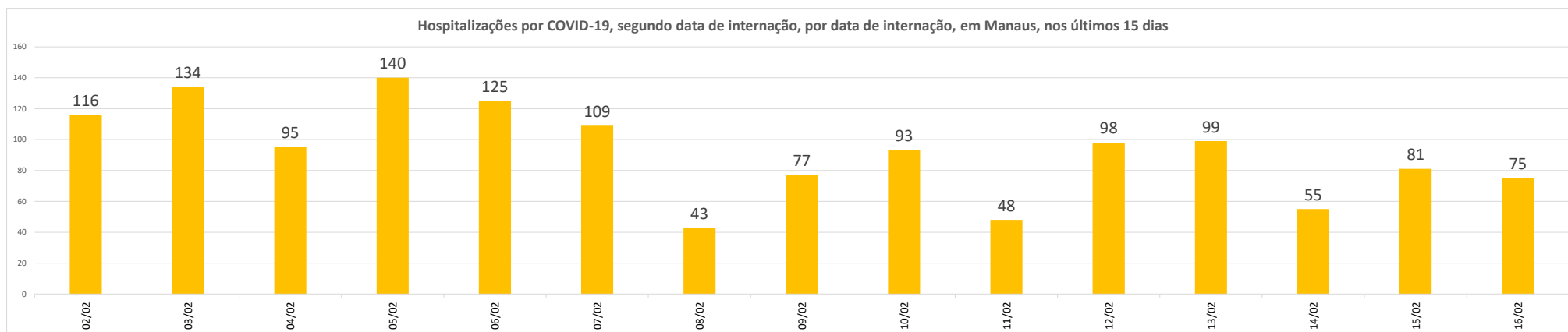
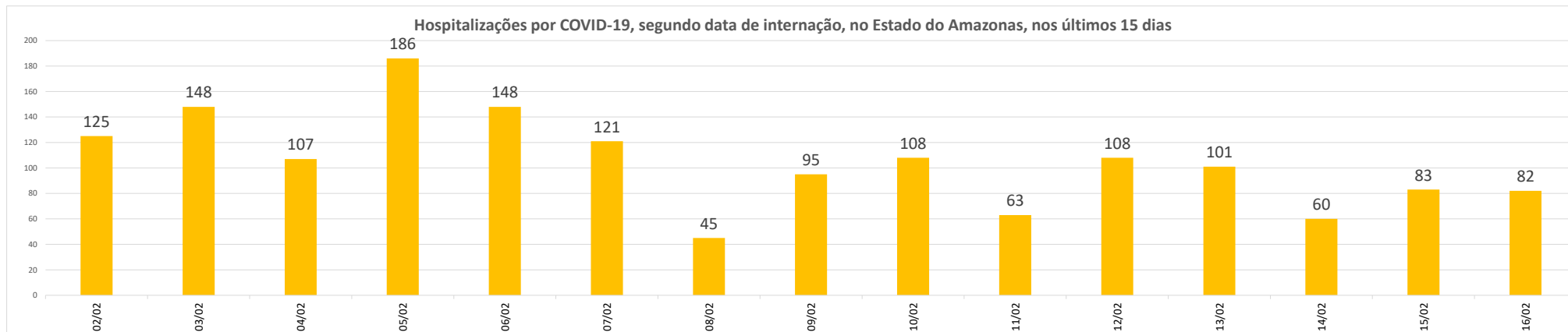
Diagnóstico para COVID-19, por RT-PCR no Estado do Amazonas (Casos novos)



Diagnóstico para COVID-19, por Teste Rápido no Estado do Amazonas (Casos ocorridos há mais de 8 dias)

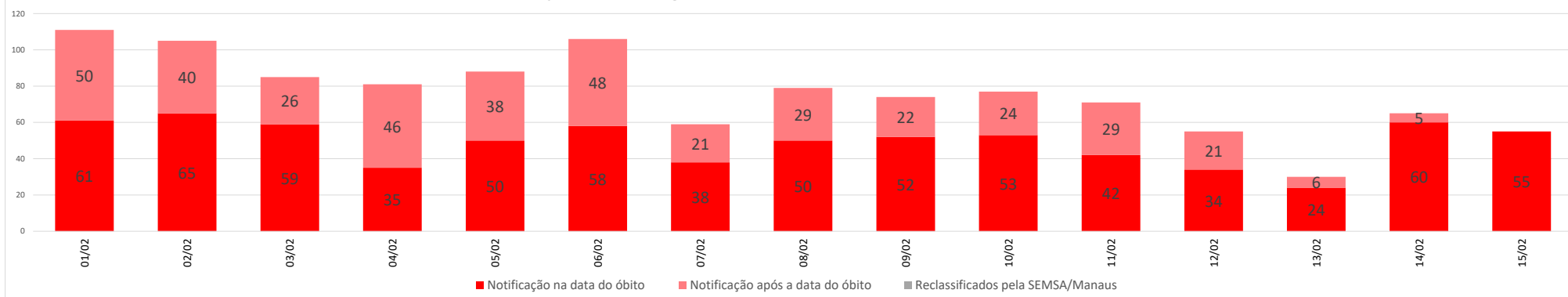


BOLETIM DIÁRIO COVID-19 NO AMAZONAS 16/2/2021

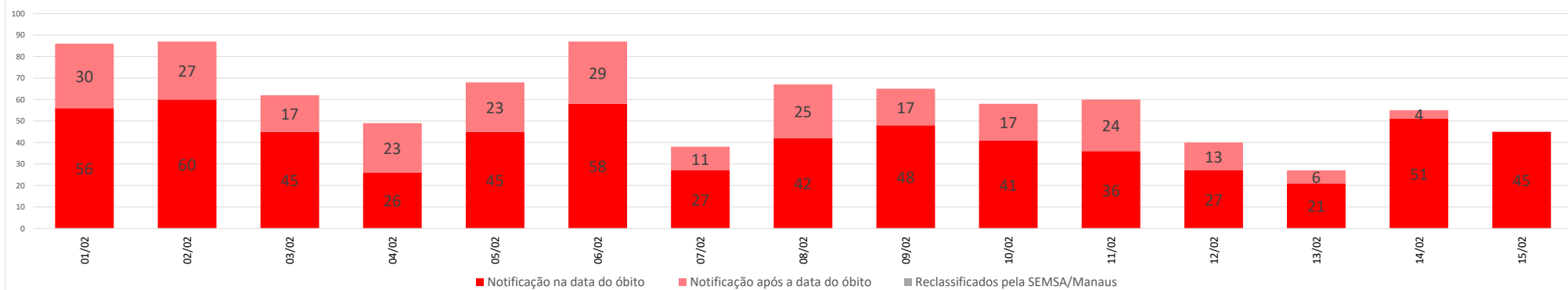


BOLETIM DIÁRIO COVID-19 NO AMAZONAS 16/2/2021

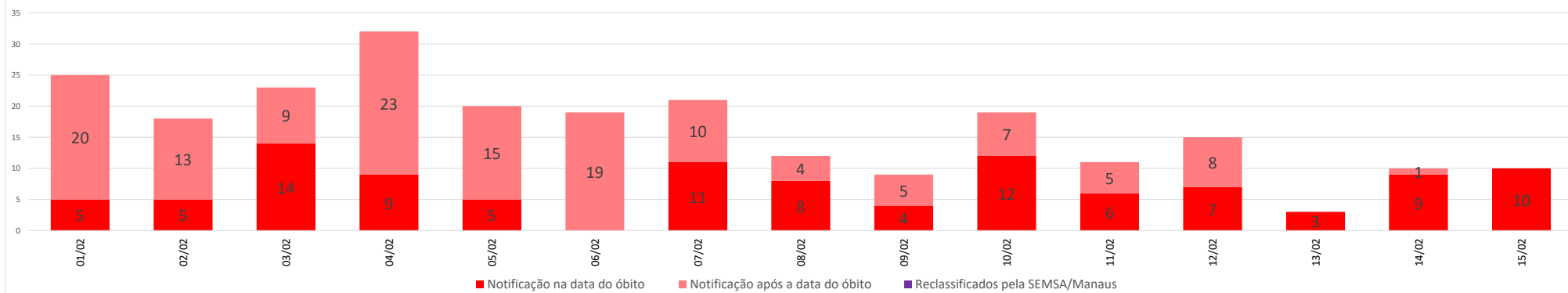
Óbitos confirmados por COVID-19, segundo data de ocorrência, no Estado do Amazonas, nos últimos 15 dias



Óbitos confirmados por COVID-19, segundo data de ocorrência, em Manaus, nos últimos 15 dias

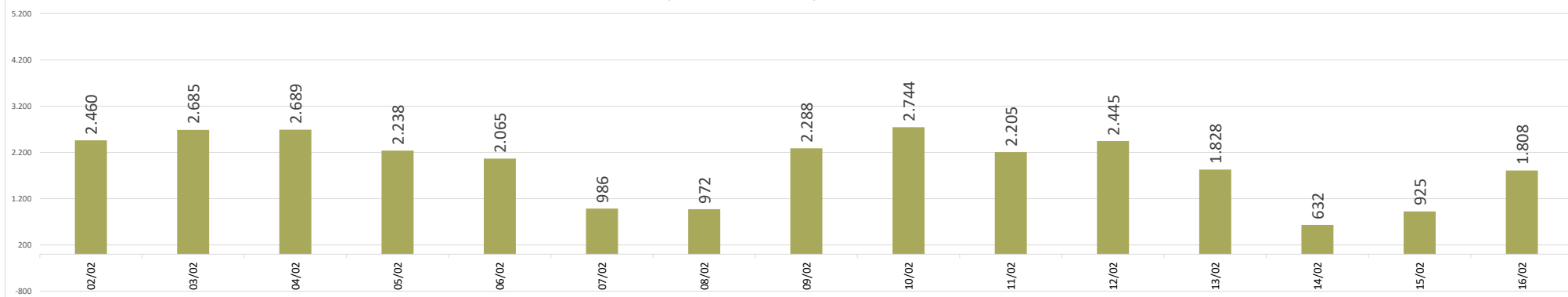


Óbitos confirmados por COVID-19, segundo data de ocorrência, no interior do Amazonas, nos últimos 15 dias

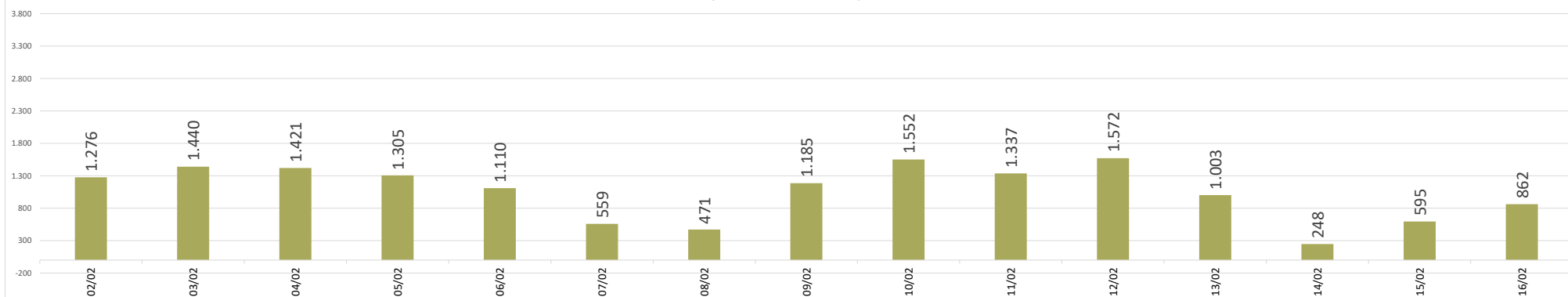


BOLETIM DIÁRIO COVID-19 NO AMAZONAS 16/2/2021

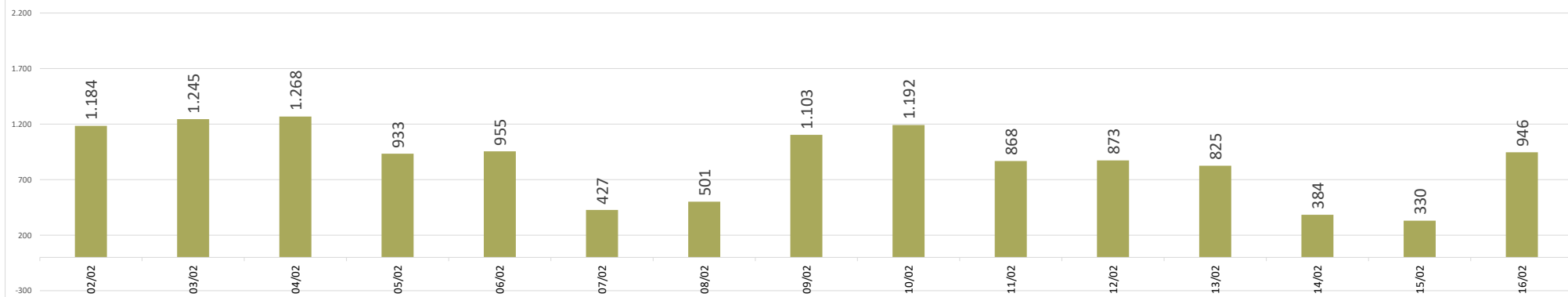
Casos confirmados de COVID-19, por data da notificação no Estado do Amazonas, nos últimos 15 dias

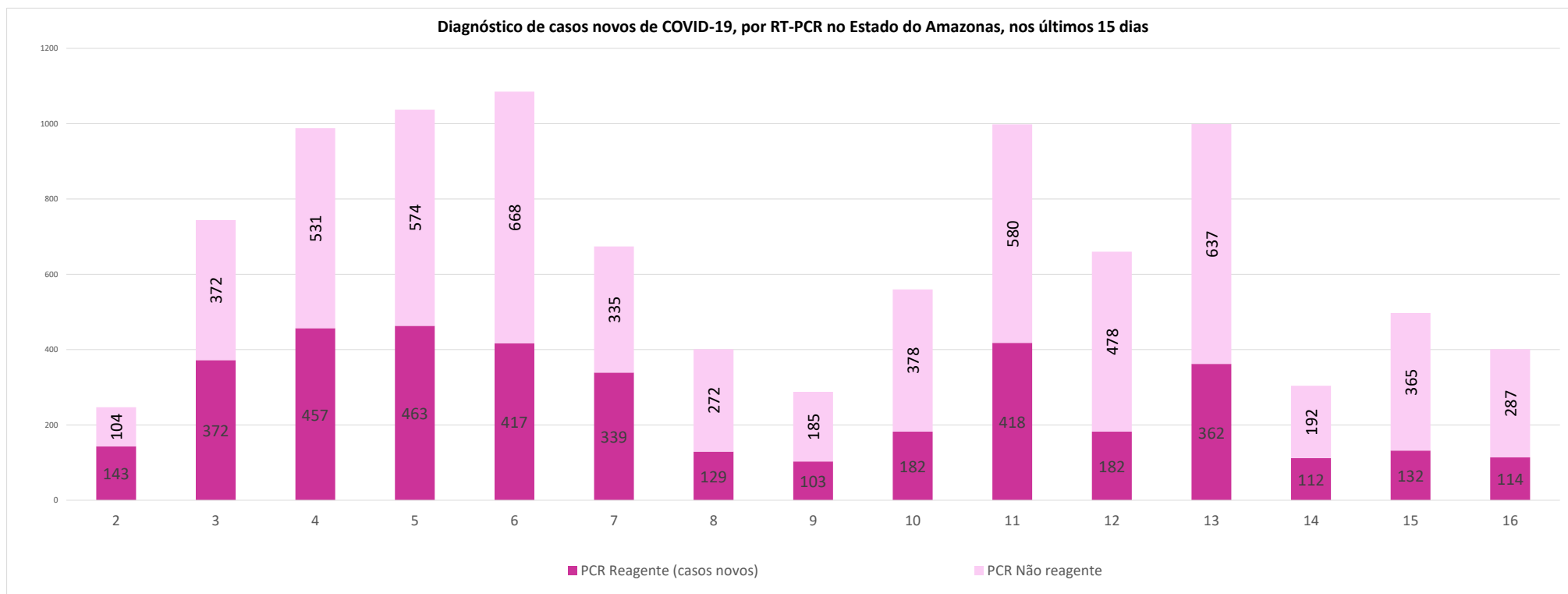


Casos confirmados de COVID-19, por data da notificação em Manaus, nos últimos 15 dias

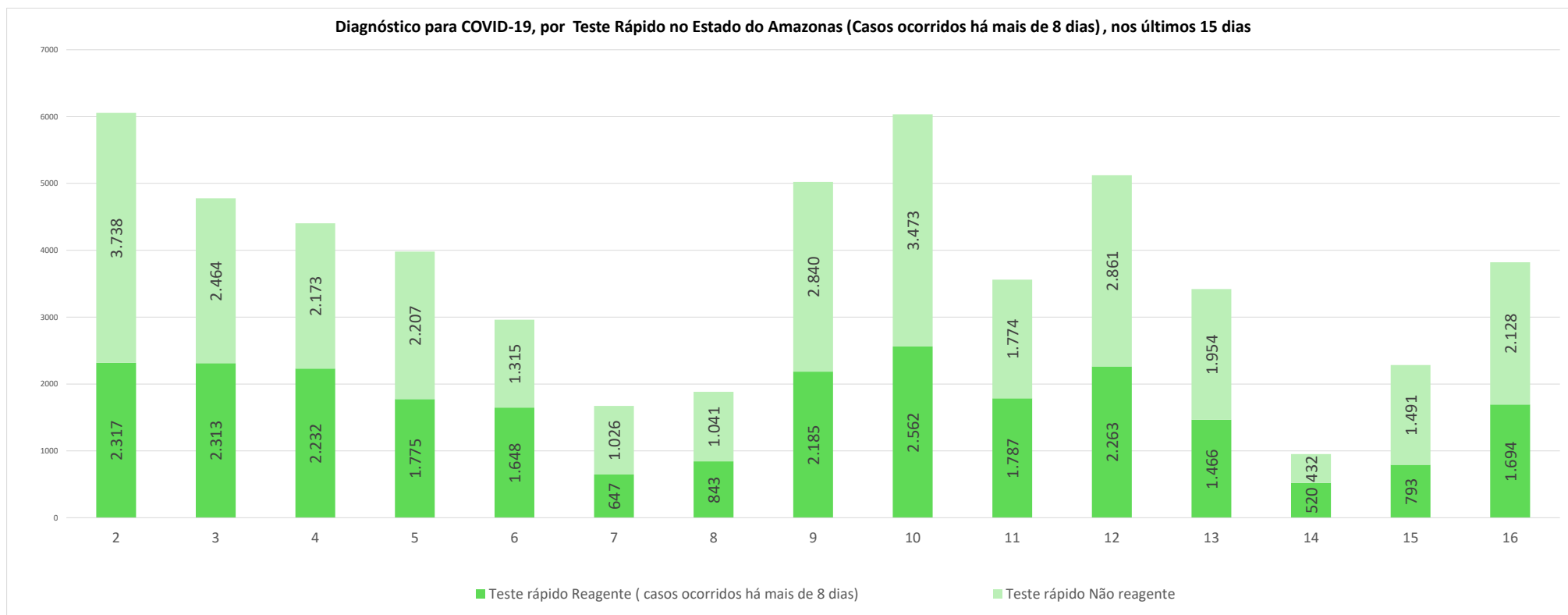


Casos confirmados de COVID-19, por data da notificação no Interior do Amazonas, nos últimos 15 dias





Diagnóstico para COVID-19, por Teste Rápido no Estado do Amazonas (Casos ocorridos há mais de 8 dias), nos últimos 15 dias



NOTA:

- (1) – Casos em acompanhamento: Casos confirmados, após 14 dias de sintomas, que não evoluíram para óbito e os internados nos últimos 14 dias sem registro de alta ou óbito no SIVEP Gripe.
- (2) – Casos recuperados: Pacientes que tiveram confirmação diagnóstica e saíram do período de isolamento domiciliar ou internação hospitalar. Excluem-se deste cálculo pessoas em isolamento domiciliar, internados e óbitos. Do total de 297687 casos confirmados, 253207 são recuperados e 34380 casos em acompanhamento.
- (3) – Óbitos Reclassificados: Óbitos por SRAG não especificados que estavam em investigação e foram encerrados na data de publicações do Boletim com confirmação para o COVID-19, conforme os novos critérios do Ministério da Saúde. Dos 654 óbitos ocorridos nos meses de Abril e Maio em investigação pela SEMSA Manaus, 345 foram reclassificados até a data de hoje.
- (4) – Reforçando o compromisso com a transparência dos dados da COVID-19 no Estado do Amazonas, realizamos alterações no gráfico de óbitos com a finalidade de dar mais clareza aos dados divulgados pela FVS.
O gráfico óbitos por Covid-19 (págs. 3 e 7) mostra todos os óbitos por COVID-19 na data da ocorrência, classificando-os em: (i) vermelho: óbitos que ocorreram nas últimas 24h que já apresentavam confirmação para COVID-19; (ii) rosa: óbitos que estavam em investigação e que tiveram sua confirmação para COVID-19 após 24 h da ocorrência do óbito; (iii) roxo: óbitos que estavam com diagnóstico para SRAG não especificado e que tiveram sua confirmação para COVID-19 após reclassificados pela SEMSA Manaus.
A evolução temporal dos óbitos por data de ocorrência, encontra-se disponível também no painel de monitoramento de séries temporais no endereço eletrônico http://www.fvs.am.gov.br/indicadorSalaSituacao_view/69/2, bem como a base de dados individualizada de SRAG atualizada semanalmente.
- (5) Todos os dados divulgados neste boletim, referentes ao município de Manaus, são publicados no site covid-19.manaus.am.gov.br/monitoramento
- (6) – A partir dessa edição, visando compatibilizar os boletins da FVS com as informações publicadas pela SEMSA Manaus, o gráfico de óbitos terá a sua data finalizada no dia anterior, pois serão apresentados segundo a data de ocorrência.
- (7) - Como resultado da reorganização da rede estadual de assistência da Secretaria de Estado da Saúde (Ses-AM), o Boletim Diário Covid-19 da Fundação de Vigilância em Saúde do Amazonas (FVS-AM), passa apresentar as informações de taxa de ocupação geral de leitos com os números de internações com menos de 20 dias (pacientes na fase aguda da doença e em período de transmissão) e de internações superiores a 20 dias (pacientes em fase fora de período de transmissão da doença, mas que ainda necessitam de atendimento hospitalar).
Outra informação nova na edição, apontada pela SES-AM, é a separação de internações adultas e infantis, com a finalidade de apresentar com maior precisão a taxa de ocupação de acordo com o perfil de pacientes.**
- (8) – Do total de 62 municípios, os municípios em destaque na cor vermelha na tabela, não enviaram informações para atualização na edição do boletim de hoje.
- (9) – Aos sábados, domingos e feriados, o Laboratório Central de Saúde Pública do Amazonas - LACEN/FVS, manterá sistema de sobreaviso somente para processamento de exames de RT-PCR para Covid-19 nos casos de urgência. Assim, doravante, este boletim não mais apresentará tais resultados aos domingos.
- (10) – As secretarias municipais de saúde não funcionam aos finais de semana, portanto, os dados emitidos no boletim diário nos finais de semana são parciais e sujeito a alterações, que serão atualizadas no primeiro dia útil seguinte.
- (11) - O cabeçalho do boletim diário será colorido de acordo com a fase atual do Risco Epidemiológico da COVID-19 no estado do Amazonas. A fase atual em Manaus é Risco Alto (fase vermelha) e o interior está no risco Muito Alto (fase roxa).
- (12)- A partir desta edição, os gráficos da série histórica serão apresentados a contar do dia 01 de novembro de 2020 para melhor visualização dos dados.

Monitoramento do perfil epidemiológico da COVID-19 no Estado do Amazonas
http://www.fvs.am.gov.br/indicadorSalaSituacao_view/60/2

Monitoramento de COVID-19 em indígenas no Amazonas
http://www.fvs.am.gov.br/indicadorSalaSituacao_view/63/2

Monitoramento da realização de exames para identificação do Coronavírus
http://www.fvs.am.gov.br/indicadorSalaSituacao_view/62/2

Fonte:

As fontes de dados consultadas foram o Sistema de Informação da Vigilância Epidemiológica da Gripe (SIVEP-Gripe); Gerenciador de Ambiente Laboratorial (GAL); dados do e-SUS notifica; Formulário de Notificação Diária dos Municípios (Google Forms); RedCap Ministério da Saúde; RedCap da Fundação de Vigilância em Saúde do Amazonas; Secretaria Municipal de Limpeza Urbana (SEMULSP); Sistema de Informação sobre Mortalidade (SIM); Centro de Informações Estratégicas em Vigilância em Saúde do Amazonas (CIEVS/FVS-AM); Coordenação Estadual de Controle de Infecção em Serviços de Saúde (CECISS); Secretaria Especial de Saúde Indígena (SESAI/MS); Complexo Regulador /SISTER.

Dados atualizados em 16/2/2021 as 10:00

NOTA: ESTE BOLETIM É FECHADO DIARIAMENTE AS 10:00 AS INFORMAÇÕES PODEM DIVERGIR DAS INFORMAÇÕES DIVULGADAS POSTERIORMENTE PELOS MUNICÍPIOS

DADOS PRELIMINARES SUJEITOS A REVISÃO.

Av. Torquato Tapajós, 4010 - Colônia Santo Antônio
Fone: (92) 3182 - 8550 / 3182 - 8551
Manaus-AM-CEP 69093-018 / CNPJ: 07.141.411/0001-46
Site: www.fvs.am.gov.br
E-mail: dipre@fvs.am.gov.br

Fundação de
Vigilância em
Saúde do Amazonas

