

Municípios	Casos			Nº de óbitos	Incidência (casos/100.000)	Mortalidade (óbitos/100.000)	Letalidade
	Notificados	Confirmados (3)	% de participação por Município				
<b>AMAZONAS</b>	<b>795.543</b>	<b>324.564</b>	<b>100%</b>	<b>11.288</b>	<b>7.831,01</b>	<b>272,35</b>	<b>3,48%</b>
<b>MANAUS</b>	<b>408.183</b>	<b>150.208</b>	<b>46,28%</b>	<b>8.009</b>	<b>6.881,55</b>	<b>366,92</b>	<b>5,33%</b>
<b>INTERIOR</b>	<b>387.360</b>	<b>174.356</b>	<b>53,72%</b>	<b>3.279</b>	<b>8.887,40</b>	<b>167,14</b>	<b>1,88%</b>
01 Coari	23.890	9.076	2,80%	183	10.665,48	215,05	2,02%
02 Parintins	35.445	8.588	2,65%	289	7.515,34	252,90	3,37%
03 Iranduba	20.034	7.744	2,39%	121	16.034,45	250,54	1,56%
04 Tefé	7.766	7.362	2,27%	156	12.300,96	260,66	2,12%
05 Manacapuru	14.228	7.203	2,22%	275	7.397,02	282,41	3,82%
06 São Gabriel da Cachoeira	12.390	7.148	2,20%	94	15.687,82	206,30	1,32%
07 Humaitá	15.008	6.516	2,01%	116	11.830,07	210,60	1,78%
08 Itacoatiara	17.929	6.466	1,99%	255	6.380,69	251,64	3,94%
09 Carauari	16.217	5.564	1,71%	39	19.664,95	137,84	0,70%
10 Presidente Figueiredo	14.258	5.397	1,66%	88	14.876,37	242,56	1,63%
11 Lábrea	5.611	5.203	1,60%	64	11.293,93	138,92	1,23%
12 Rio Preto da Eva	9.303	4.088	1,26%	58	12.258,97	173,93	1,42%
13 Careiro	7.912	4.072	1,25%	76	10.752,86	200,69	1,87%
14 Barcelos	8.255	3.959	1,22%	51	14.395,32	185,44	1,29%
15 Ipixuna	7.402	3.813	1,17%	16	12.843,14	53,89	0,42%
16 São Paulo de Olivença	7.418	3.706	1,14%	54	9.430,27	137,41	1,46%
17 Eirunepé	7.058	3.492	1,08%	20	9.899,92	56,70	0,57%
18 Maués	9.217	3.412	1,05%	84	5.339,18	131,45	2,46%
19 Tabatinga	5.065	3.055	0,94%	113	4.639,75	171,62	3,70%
20 Itapiranga	5.375	2.742	0,84%	26	29.973,76	284,22	0,95%
21 Santa Isabel do Rio Negro	3.684	2.650	0,82%	40	10.534,27	159,01	1,51%
22 <b>Manicoré</b>	<b>6.638</b>	<b>2.499</b>	<b>0,77%</b>	<b>56</b>	<b>4.482,43</b>	<b>100,45</b>	<b>2,24%</b>
23 Autazes	5.751	2.480	0,76%	80	6.268,17	202,20	3,23%
24 Pauini	6.933	2.435	0,75%	17	12.534,75	87,51	0,70%
25 Atalaia do Norte	4.418	2.411	0,74%	7	12.102,81	35,14	0,29%
26 <b>Alvarães</b>	<b>3.788</b>	<b>2.389</b>	<b>0,74%</b>	<b>33</b>	<b>14.893,09</b>	<b>205,72</b>	<b>1,38%</b>
27 Benjamin Constant	5.001	2.385	0,73%	64	5.548,58	148,89	2,68%
28 Boca do Acre	4.760	2.279	0,70%	21	6.642,77	61,21	0,92%
29 Nova Olinda do Norte	6.053	2.254	0,69%	55	6.030,29	147,15	2,44%
30 Uruçurituba	3.920	2.202	0,68%	27	9.546,93	117,06	1,23%
31 Barreirinha	3.713	2.058	0,63%	52	6.423,02	162,29	2,53%
32 Novo Airão	4.788	2.013	0,62%	28	10.347,49	143,93	1,39%
33 Beruri	2.875	1.909	0,59%	31	9.700,70	157,53	1,62%
34 Marã	3.128	1.815	0,56%	12	9.959,39	65,85	0,66%
35 Uruará	2.568	1.780	0,55%	47	10.949,80	289,12	2,64%
36 Anori	6.750	1.769	0,55%	29	8.419,80	138,03	1,64%
37 Amaturá	3.225	1.713	0,53%	15	14.849,17	130,03	0,88%
38 Tapauá	3.763	1.670	0,51%	19	9.734,20	110,75	1,14%
39 Santo Antônio do Itá	2.288	1.578	0,49%	35	7.304,88	162,02	2,22%
40 Uarini	1.990	1.578	0,49%	22	11.654,36	162,48	1,39%
41 Nhamundá	2.636	1.544	0,48%	30	7.292,31	141,69	1,94%
42 Anamá	5.029	1.512	0,47%	4	11.106,21	29,38	0,26%
43 Borba	3.523	1.431	0,44%	43	3.476,59	104,47	3,00%
44 <b>Envira</b>	<b>3.837</b>	<b>1.404</b>	<b>0,43%</b>	<b>2</b>	<b>7.008,44</b>	<b>9,98</b>	<b>0,14%</b>
45 Novo Aripuanã	3.261	1.391	0,43%	24	5.424,27	93,59	1,73%
46 Codajás	3.118	1.344	0,41%	18	4.693,23	62,86	1,34%
47 São Sebastião do Uatumã	1.350	1.342	0,41%	17	9.572,04	121,26	1,27%
48 Manaquiri	2.189	1.331	0,41%	40	4.145,77	124,59	3,01%
49 Fonte Boa	2.193	1.303	0,40%	29	7.399,63	164,69	2,23%
50 Jutai	2.678	1.282	0,39%	32	8.954,39	223,51	2,50%
51 Guajará	2.461	1.267	0,39%	20	7.596,83	119,92	1,58%
52 Silves	2.059	1.224	0,38%	21	13.346,42	228,98	1,72%
53 Tonantins	2.062	1.107	0,34%	33	5.902,43	175,95	2,98%
54 Canutama	1.563	1.025	0,32%	8	6.558,32	51,19	0,78%
55 Apuí	2.209	894	0,28%	18	4.068,63	81,92	2,01%
56 Juruá	2.295	845	0,26%	13	5.743,61	88,36	1,54%
57 Careiro da Várzea	2.459	817	0,25%	13	2.703,06	43,01	1,59%
58 Boa Vista do Ramos	1.458	803	0,25%	11	4.180,77	57,27	1,37%
59 Japurá	1.374	763	0,24%	7	27.695,10	254,08	0,92%
60 Itamarati	2.074	715	0,22%	9	9.107,12	114,64	1,26%
61 Caapiranga	1.717	539	0,17%	19	4.120,48	145,25	3,53%

FONTE: Casos confirmados: Secretarias Municipais de Saúde / Óbitos: Serviços de Saúde de Ocorrência no Óbito

LEGENDA: Os 3 Municípios que estão em destaque na cor vermelha, são os que não disponibilizaram informações para atualização do Boletim.

<b>CASOS NOVOS CONFIRMADOS</b>	<b>CASOS NOVOS RECUPERADOS</b>
<b>461</b>	<b>368</b>
<b>ÓBITOS CONFIRMADOS EM 07/03/2021</b>	<b>LETALIDADE</b>
<b>17</b>	<b>3,48%</b>

CASOS NOVOS CONFIRMADOS									
RT-PCR		T. RÁPIDO (anticorpos)		T. RÁPIDO (antígeno)		Clín. Epidemiológico		TOTAL	
CAPITAL	INTERIOR	CAPITAL	INTERIOR	CAPITAL	INTERIOR	CAPITAL	INTERIOR		
92	17	77	208	4	63	0	0		461

ÓBITOS CONFIRMADOS									
Óbitos confirmados após a data da ocorrência por critério Clínico; Imagem; Clínico Epidemiológico ou Laboratorial				Ocorridos em 7/3/2021		Reclassificados pela SEMSA/Manaus, referente aos meses Abril e Maio/2020 (4)		TOTAL	
Capital	Interior	Capital	Interior	Capital	Interior				
4	5	14	3			345		11.288	
9		17							

NÚMERO DE SEPULTAMENTOS EM MANAUS EM 7/3/2021	
Número TOTAL de sepultamentos por dia COVID-19	22

FONTE: (SEMULSP)/http://www.manaus.am.gov.br/noticia/domingo-7-3/

Boletim Epidemiológico - SESAI/MS						
Doença por Coronavírus (COVID-19) em populações indígenas aldeadas						
DSEI	Suspeitos	Confirmados	Descartados	Infectados (atual)	Cura Clínica	Óbitos
Alto Rio Negro	34	2.226	881	144	2.058	22
Alto Rio Solimões	0	2.142	1.139	15	2.072	47
Manaus	48	1.135	2.229	174	933	15
Médio Rio Purus	0	517	37	0	512	5
Médio Rio Solimões	6	765	961	22	730	11
Parintins	45	596	898	11	570	12
Vale do Javari	0	822	365	0	818	2
<b>TOTAL</b>	<b>133</b>	<b>8.203</b>	<b>6.510</b>	<b>366</b>	<b>7.693</b>	<b>114</b>

FONTE: Fichas de notificação e resultados laboratoriais, atualizado em 05/03/2021.

**CASO SUSPEITO:** caso que saiu da aldeia e retornou nos últimos 14 dias (de local com transmissão local ou comunitária) e que apresente sinais/sintomas respiratórios. Ou caso que não saiu da aldeia e que teve contato próximo com caso suspeito ou confirmado de COVID-19 nos últimos 14 dias e que apresente sinais/sintomas respiratórios.

**CASO CONFIRMADO:** caso com resultado positivo em RT-PCR em tempo real, pelo protocolo Charité, e/ou Teste Rápido.

**INFECTADO ATUAL:** Caso confirmado para COVID-19, com infecção ativa, que ainda não completou 14 dias em isolamento domiciliar, a contar da data de início dos sintomas, ou, em caso de internação hospitalar, que ainda não recebeu alta médica.

**CASO DESCARTADO:** Caso que se enquadre na definição de suspeito E apresente resultado laboratorial negativo para SARS-CoV2 OU confirmação laboratorial para outro agente etiológico.

**CASO CURADO:** Casos em isolamento domiciliar: casos confirmados que passaram por 14 dias em isolamento domiciliar, a contar da data de início dos sintomas E que estão assintomáticos. Casos em internação hospitalar: diante da avaliação médica.suspeito elaborada pelo MS.\* Após a qualificação das informações com os respectivos DSEI alguns casos suspeitos que não se enquadram na definição de casos foram excluídos.

**MANAUS**

PACIENTES INTERNADOS POR SRAG EM MANAUS EM 08/03/2021							
REDE	CONFIRMADOS POR COVID-19						SALA VERMELHA
	UTI COVID-19			LEITO CLÍNICO COVID-19			
	TOTAL	Até 20 dias	Acima de 20 dias	TOTAL	Até 20 dias	Acima de 20 dias	
REDE PÚBLICA	332	237	95	348	223	125	17
Adulto (total)	320	225	95	333	208	125	13
Geral	305	212	93	319	195	124	13
Gestante	9	9	0	9	9	0	0
Oncológico	4	4	0	2	2	0	0
Cardíaco	2	0	2	3	2	1	0
SPA's e UPA's	0	0	0	2	2	0	3
Forças Armadas	6	6	0	8	8	0	1
Infantil	6	6	0	5	5	0	0
REDE PRIVADA	110	92	18	107	95	12	0
SUBTOTAL CONFIRMADOS	442	329	113	455	318	137	17
TOTAL CONFIRMADOS	914						
REDE	SUSPEITOS						SALA VERMELHA
	UTI COVID-19			LEITO CLÍNICO COVID-19			
	TOTAL	Até 20 dias	Acima de 20 dias	TOTAL	Até 20 dias	Acima de 20 dias	
REDE PÚBLICA	28	28	0	140	140	0	17
Adulto (total)	28	28	0	131	131	0	16
Geral	21	21	0	112	112	0	16
Gestante	0	0	0	0	0	0	0
Oncológico	0	0	0	0	0	0	0
Cardíaco	7	7	0	19	19	0	0
SPA's e UPA's	0	0	0	5	5	0	1
Forças Armadas	0	0	0	2	2	0	0
Infantil	0	0	0	2	2	0	0
REDE PRIVADA	3	3	0	26	26	0	3
SUBTOTAL SUSPEITOS	31	31	0	166	166	0	20
TOTAL SUSPEITOS	217						
TOTAL GERAL	1.131						

FONTE: Secretaria Estado de Saúde do AMAZONAS - SES/AM.

**INTERIOR**

PACIENTES INTERNADOS POR SRAG EM INTERIOR DO AMAZONAS EM 8/3/2021		
REDE	INTERNADOS POR COVID-19	
	UCI COVID-19	LEITO CLÍNICO COVID-19
REDE PÚBLICA	34	332
TOTAL GERAL	366	

FONTE: Secretaria Estado de Saúde do AMAZONAS - SES/AM.

**AMAZONAS**

PACIENTES AGUARDANDO TRANSFERÊNCIA PARA REDE HOSPITALAR COVID					
Nº Paciente	Público		Privado		UTI
	LEITO CLÍNICO	UTI	LEITO CLÍNICO	UTI	
Manaus	6	5	3	2	
Interior	13	25	0	0	
TOTAL	54	49	5	0	

FONTE: Secretaria Estado de Saúde do AMAZONAS - SES/AM.

CAPACIDADE INSTALADA DA REDE ASSISTENCIAL DE SAÚDE EM MANAUS									
UNIDADE	UTI GERAL			LEITOS CLÍNICOS GERAL			SALA VERMELHA GERAL		
	OCUPADOS	LIVRES	TOTAL	OCUPADOS	LIVRES	TOTAL	OCUPADOS	LIVRES	TOTAL
REDE PÚBLICA	133	54	187	1.103	377	1.478	98	22	120
Adulto (total)	106	25	131	926	130	1.054	87	6	93
Geral	28	7	35	415	0	413	84	2	86
Gestante	58	7	65	451	117	568	3	2	5
Oncológico	8	0	8	47	0	47	0	0	0
Cardíaco	12	11	23	13	13	26	0	2	2
SPA's e UPA's	0	0	0	45	72	117	9	9	18
Forças Armadas	0	0	0	6	22	28	0	1	1
Infantil	27	29	56	126	153	279	2	6	8
REDE PRIVADA	77	21	98	288	131	419	2	6	8
TOTAL	210	75	285	1.391	508	1.897	100	28	128

UNIDADE	UTI COVID			LEITOS CLÍNICOS COVID			SALA VERMELHA COVID		
	OCUPADOS	LIVRES	TOTAL	OCUPADOS	LIVRES	TOTAL	OCUPADOS	LIVRES	TOTAL
REDE PÚBLICA	360	40	400	488	465	953	34	44	78
Adulto (total)	348	37	385	464	420	793	29	42	62
Geral	326	32	358	431	258	689	29	25	54
Gestante	9	2	11	9	56	65	0	3	3
Oncológico	4	2	6	2	8	10	0	5	5
Cardíaco	9	1	10	22	7	29	0	0	0
SPA's e UPA's	0	0	0	7	91	98	4	9	13
Forças Armadas	6	0	6	10	32	42	1	1	2
Infantil	6	3	9	7	13	20	0	1	1
REDE PRIVADA	113	28	141	133	53	186	3	2	5
TOTAL	473	68	541	621	518	1.139	37	46	83

UNIDADE	TAXA DE OCUPAÇÃO EM MANAUS					
	UTI		LEITOS CLÍNICOS		SALA VERMELHA	
	GERAL	COVID-19	GERAL	COVID-19	GERAL	COVID-19
REDE PÚBLICA	71,12%	90,00%	74,63%	51,21%	81,67%	43,59%
Adulto (total)	80,92%	90,39%	87,86%	58,51%	93,55%	46,77%
Geral	80,00%	91,06%	100,48%	62,55%	97,67%	53,70%
Gestante	89,23%	81,82%	79,40%	13,85%	60,00%	0,00%
Oncológico	100,00%	66,67%	100,00%	20,00%	0,00%	0,00%
Cardíaco	52,17%	90,00%	50,00%	75,86%	0,00%	0,00%
SPA's e UPA's	0,00%	0,00%	38,46%	7,14%	50,00%	30,77%
Forças Armadas	0,00%	100,00%	21,43%	23,81%	0,00%	50,00%
Infantil	48,21%	66,67%	45,16%	35,00%	25,00%	0,00%
REDE PRIVADA	78,57%	80,14%	68,74%	71,51%	25,00%	60,00%
TOTAL	73,68%	87,43%	73,33%	54,52%	78,13%	44,58%

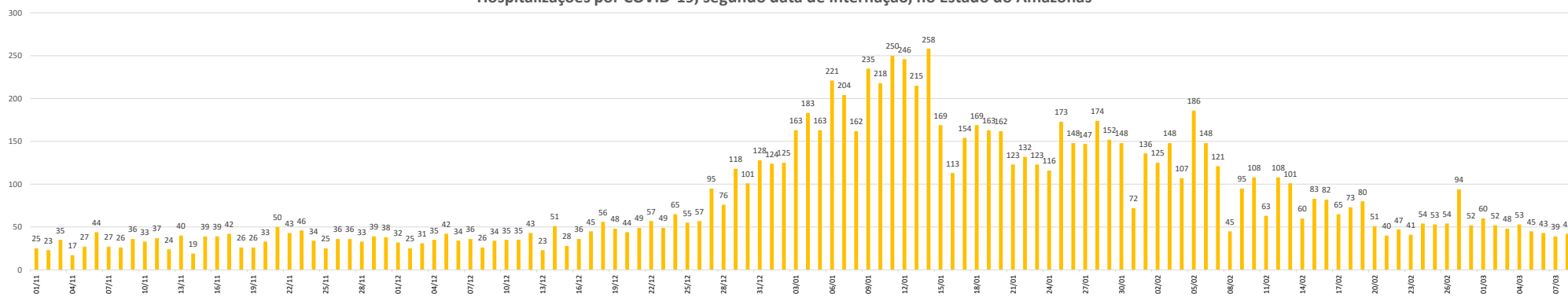
FONTE: Secretaria Estado de Saúde do AMAZONAS - SES/AM.

CAPACIDADE INSTALADA DA REDE ASSISTENCIAL DE SAÚDE NO INTERIOR DO AMAZONAS						
UNIDADE	UCI GERAL			LEITOS CLÍNICOS GERAL		
	OCUPADOS	LIVRES	TOTAL	OCUPADOS	LIVRES	TOTAL
REDE PÚBLICA	17	31	48	400	1.102	1.502
UNIDADE	UCI COVID			LEITOS CLÍNICOS COVID		
	OCUPADOS	LIVRES	TOTAL	OCUPADOS	LIVRES	TOTAL
REDE PÚBLICA	34	112	146	332	916	1.248

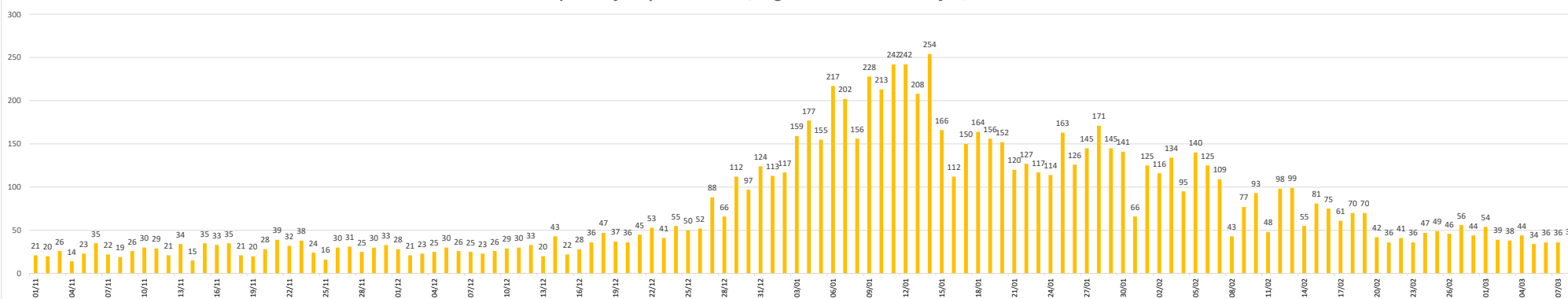
UNIDADE	TAXA DE OCUPAÇÃO NO INTERIOR DO AMAZONAS			
	UCI		LEITOS CLÍNICOS	
	GERAL	COVID-19	GERAL	COVID-19
REDE PÚBLICA	35,42%	23,29%	26,63%	26,60%

FONTE: Secretaria Estado de Saúde do AMAZONAS - SES/AM.

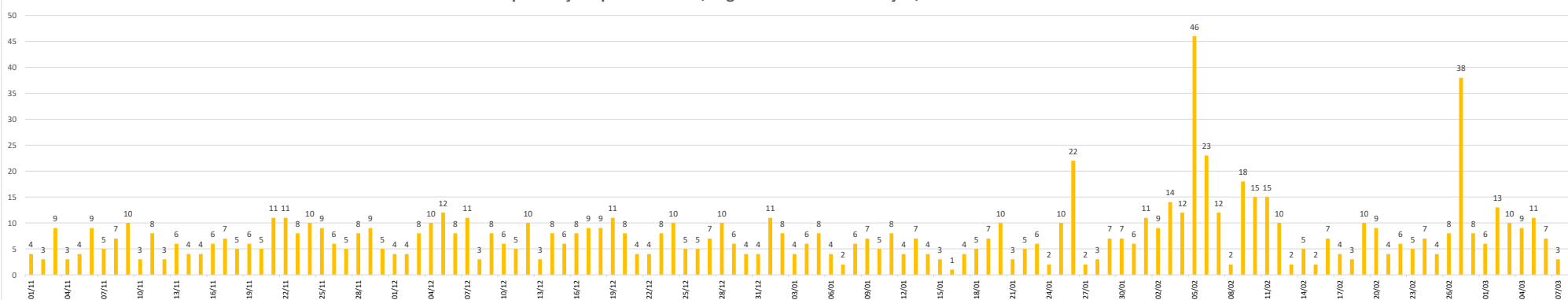
**Hospitalizações por COVID-19, segundo data de internação, no Estado do Amazonas**



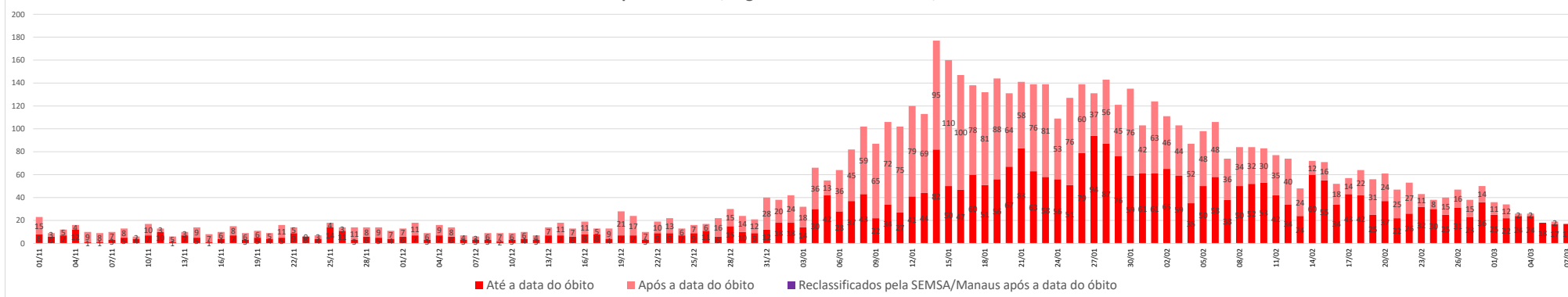
**Hospitalizações por COVID-19, segundo data de internação, em Manaus**



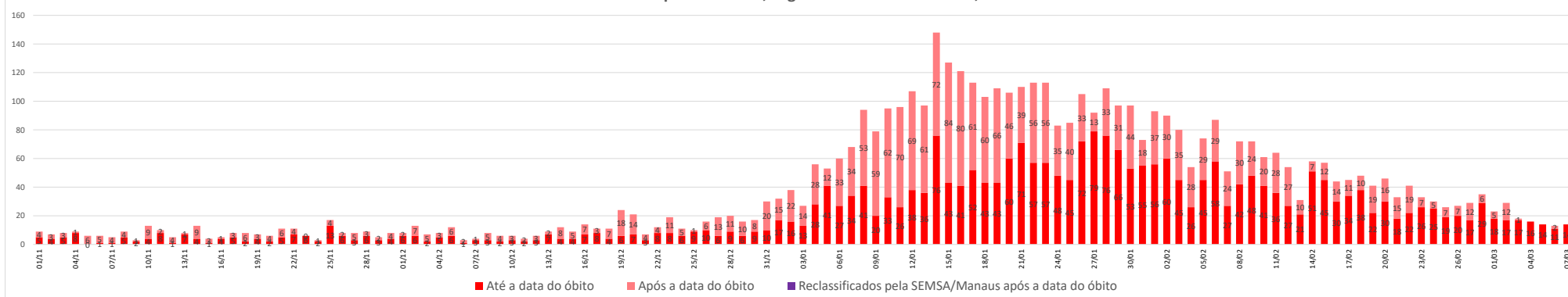
**Hospitalizações por COVID-19, segundo data de internação, no Interior do Amazonas**



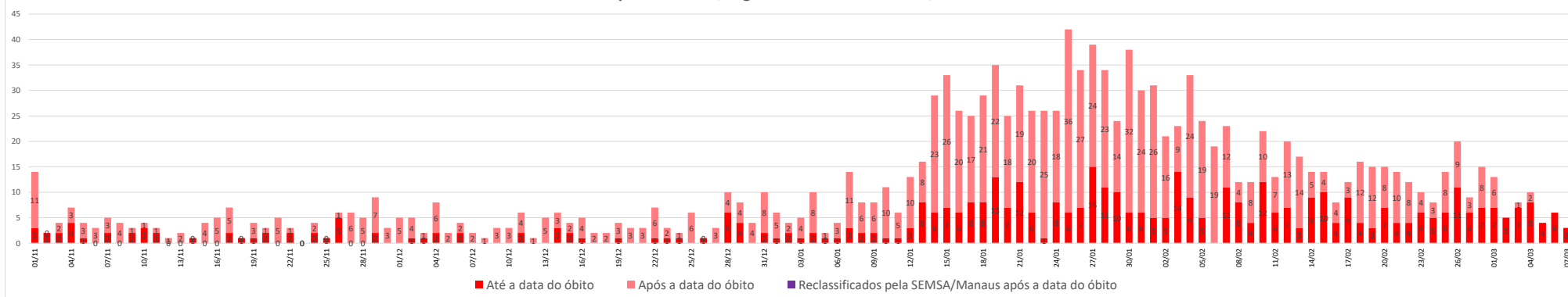
**Óbitos confirmados por COVID-19, segundo data de ocorrência, no Estado do Amazonas**



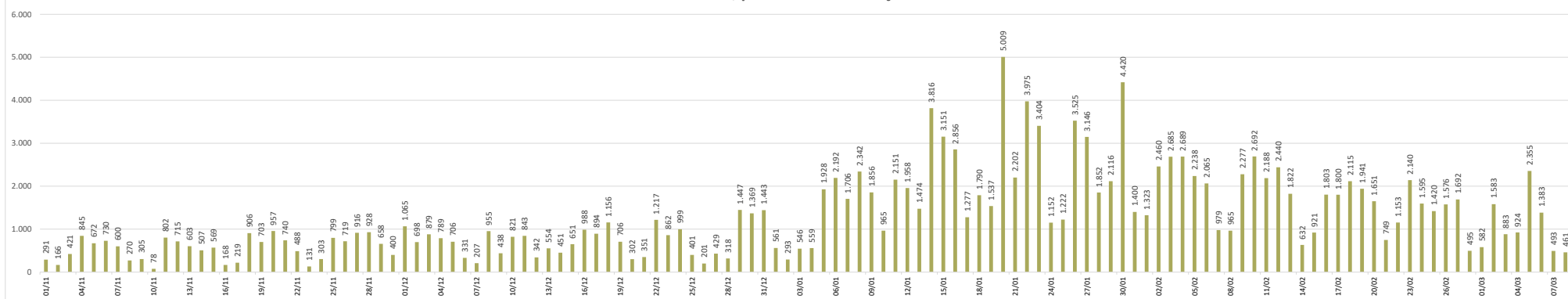
**Óbitos confirmados por COVID-19, segundo data de ocorrência, em Manaus**



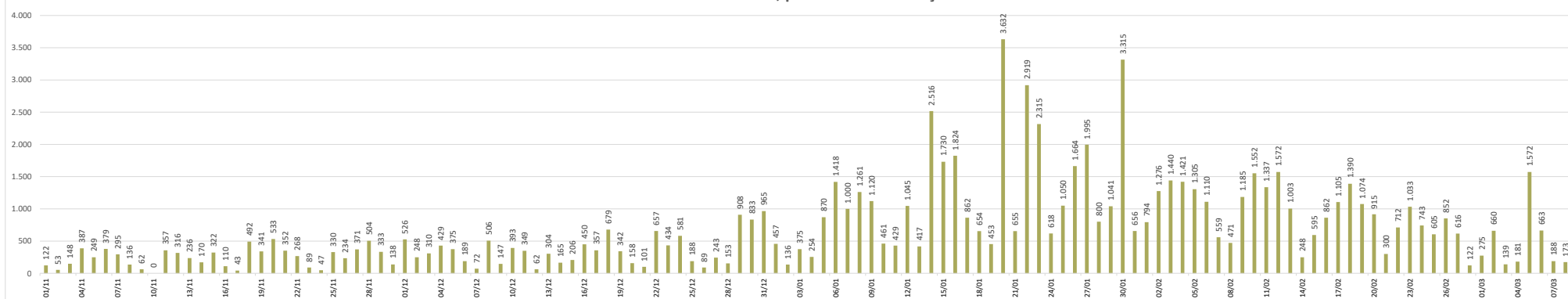
**Óbitos confirmados por COVID-19, segundo data de ocorrência, no interior do Amazonas**



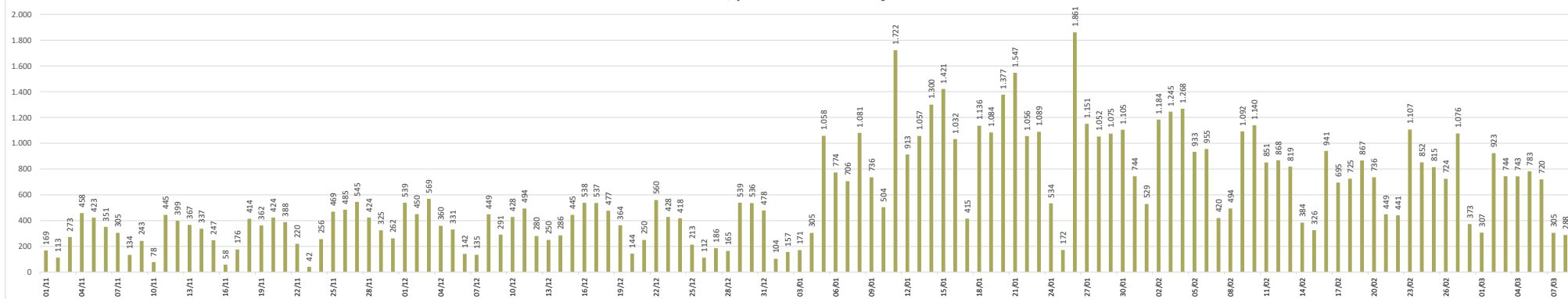
**Casos confirmados de COVID-19, por data da notificação no Estado do Amazonas**



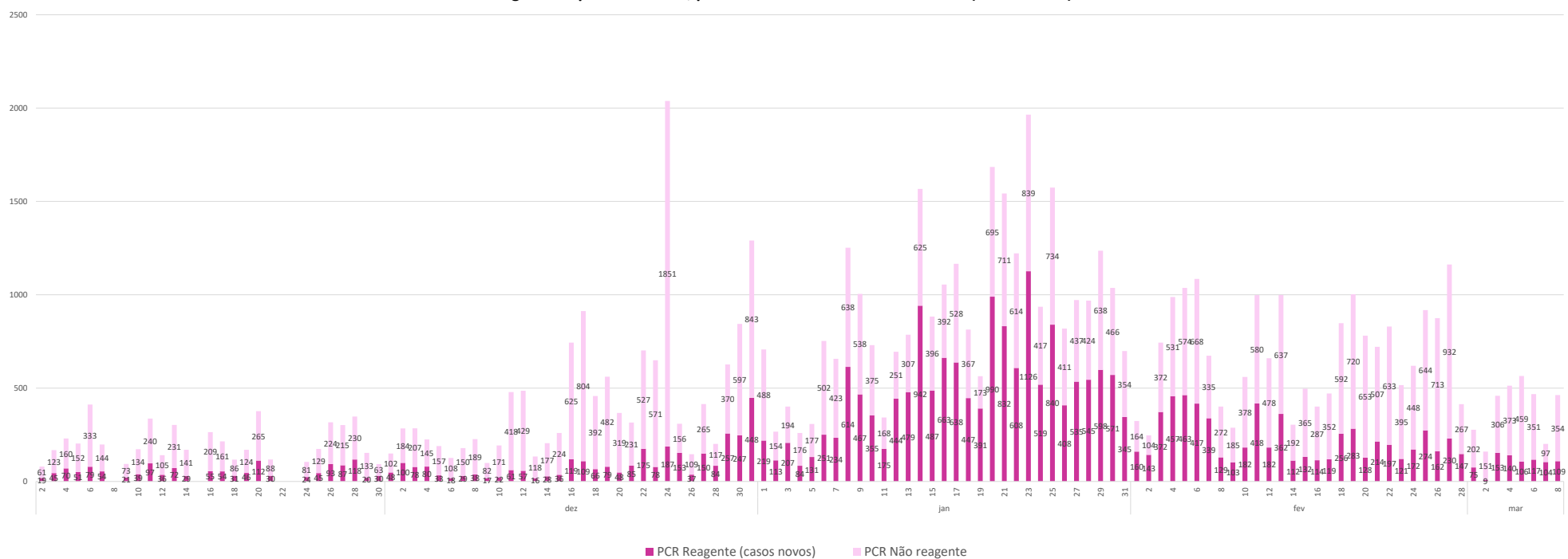
**Casos confirmados de COVID-19, por data da notificação em Manaus**



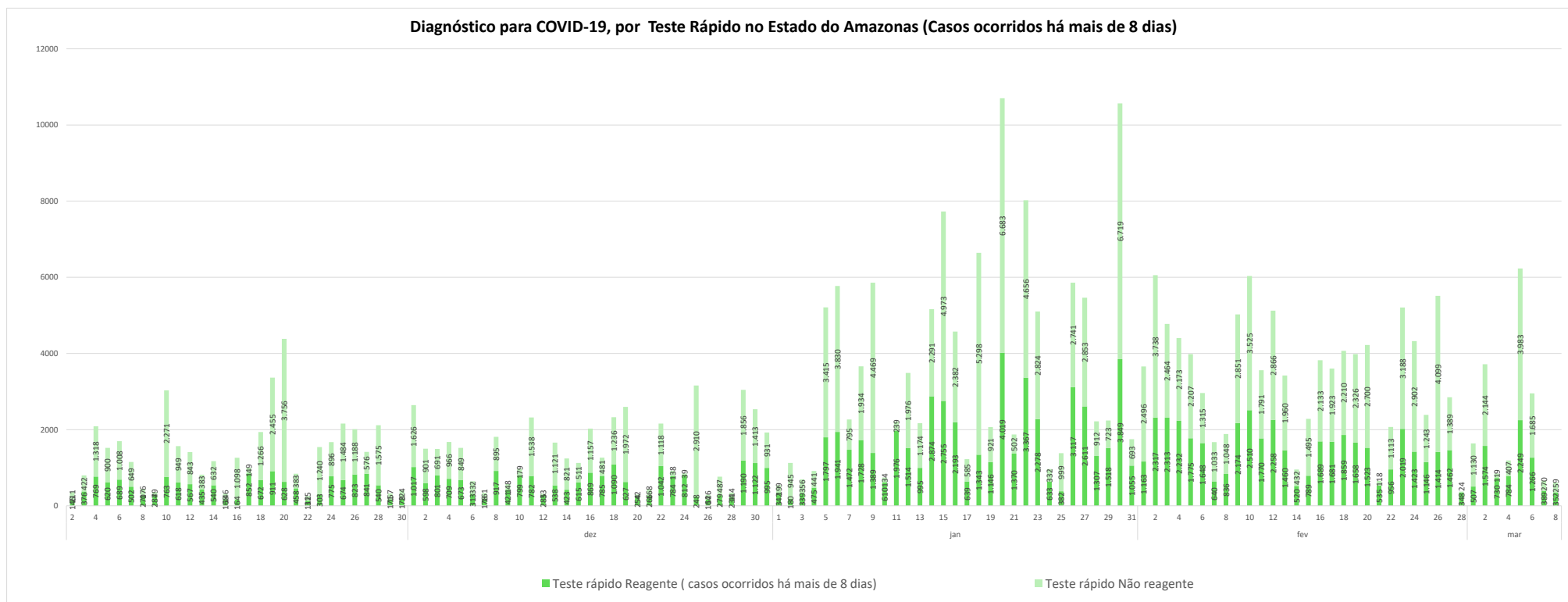
**Casos confirmados de COVID-19, por data da notificação no Interior do Amazonas**

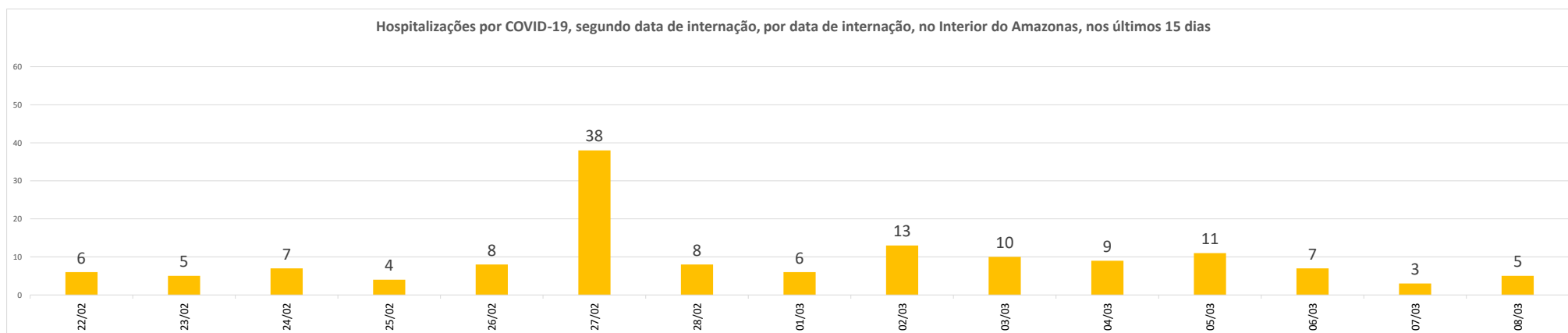
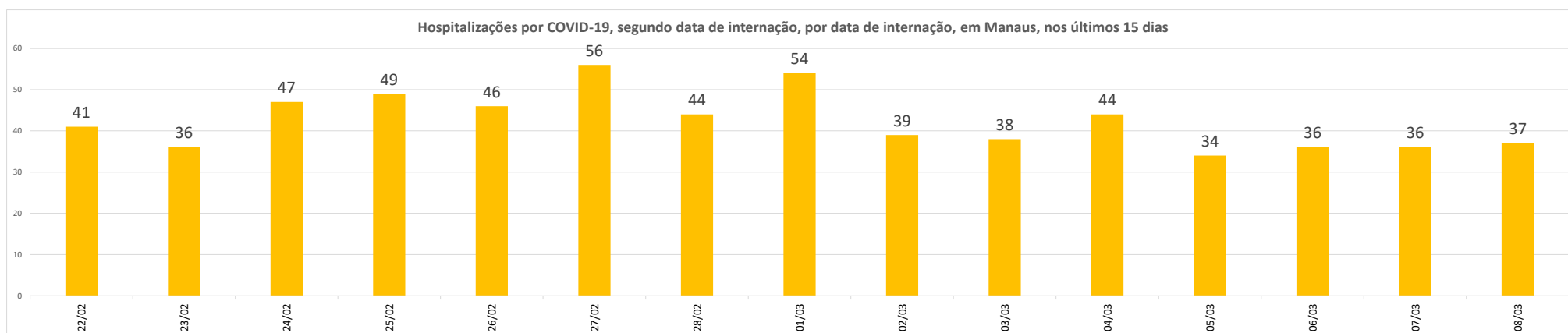
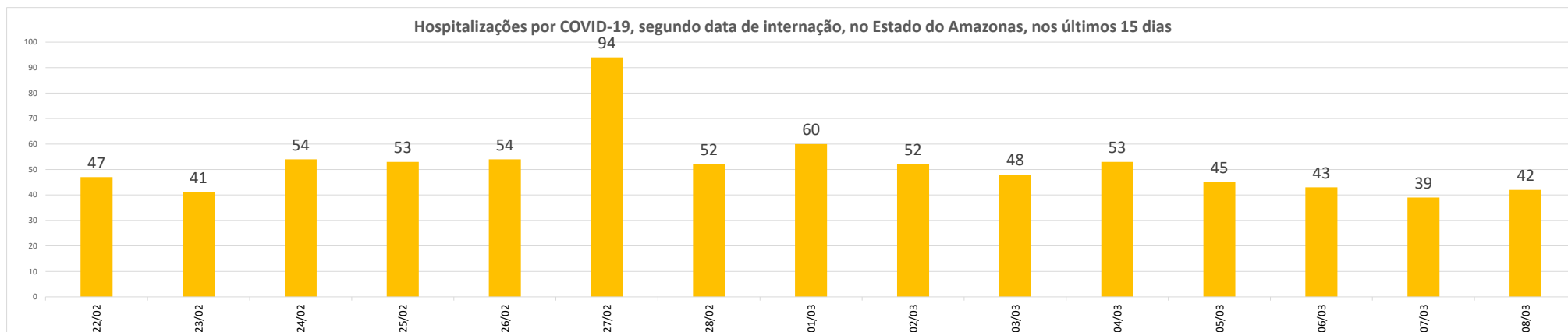


**Diagnóstico para COVID-19, por RT-PCR no Estado do Amazonas (Casos novos)**



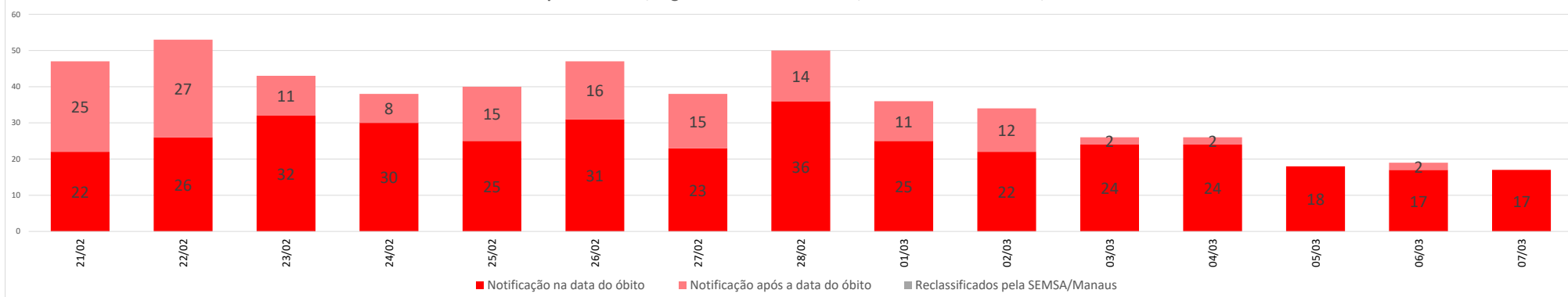
**Diagnóstico para COVID-19, por Teste Rápido no Estado do Amazonas (Casos ocorridos há mais de 8 dias)**



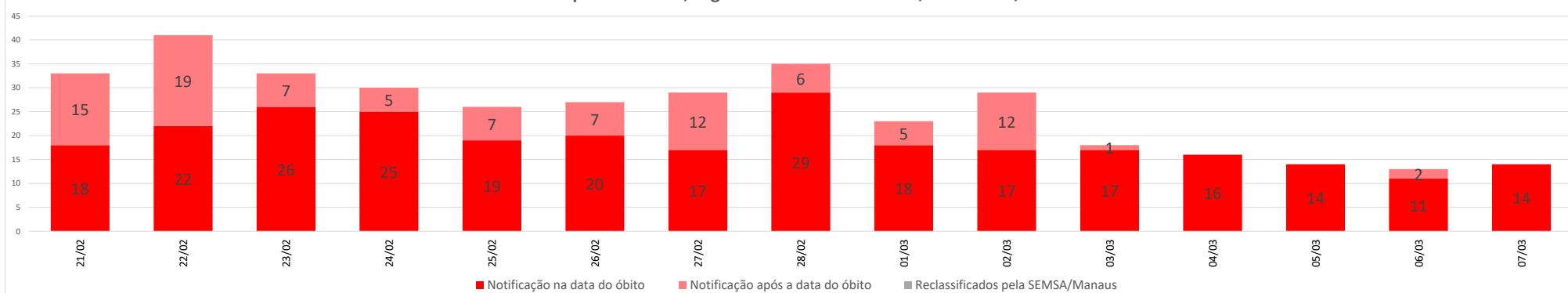




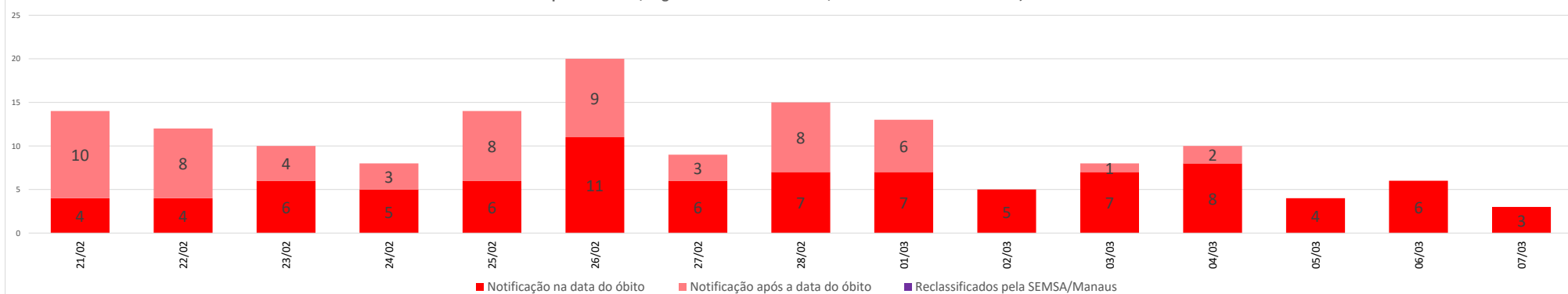
**Óbitos confirmados por COVID-19, segundo data de ocorrência, no Estado do Amazonas, nos últimos 15 dias**



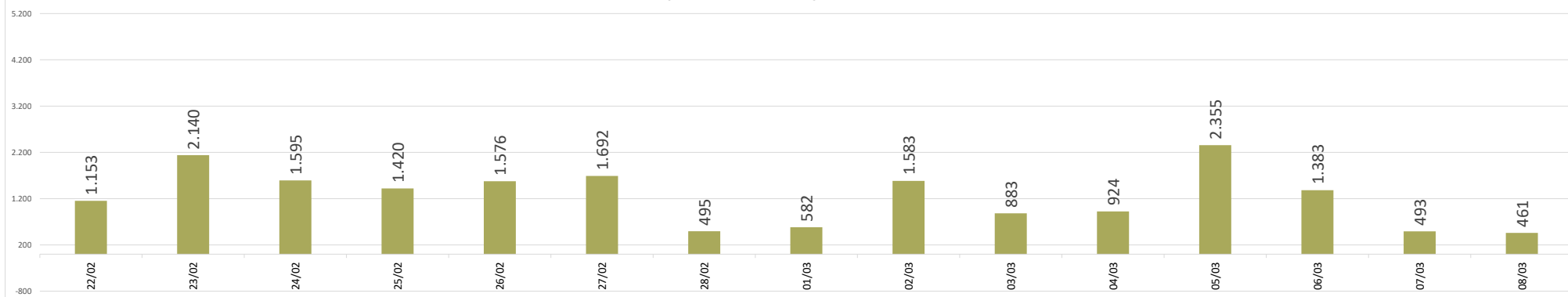
**Óbitos confirmados por COVID-19, segundo data de ocorrência, em Manaus, nos últimos 15 dias**



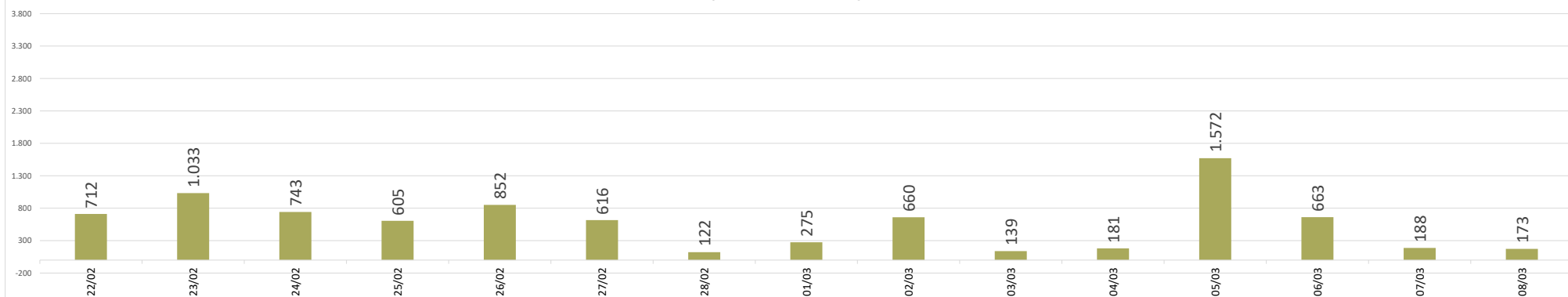
**Óbitos confirmados por COVID-19, segundo data de ocorrência, no interior do Amazonas, nos últimos 15 dias**



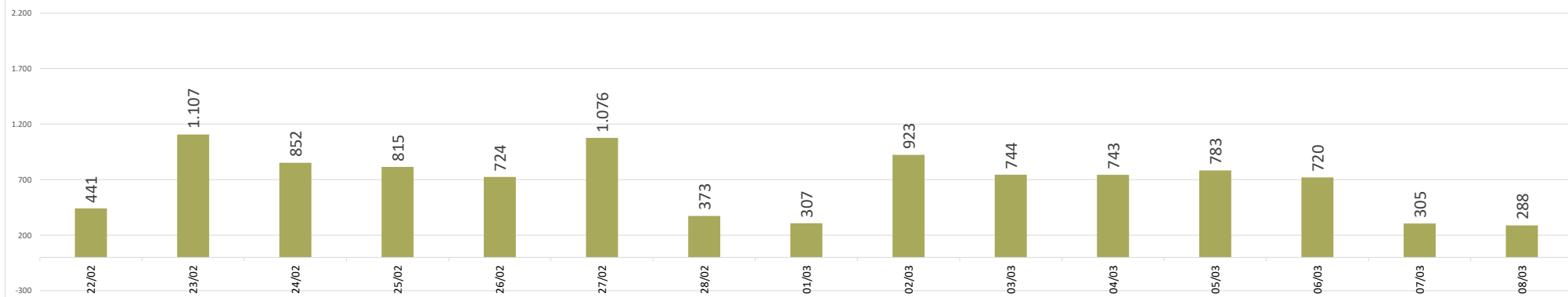
**Casos confirmados de COVID-19, por data da notificação no Estado do Amazonas, nos últimos 15 dias**

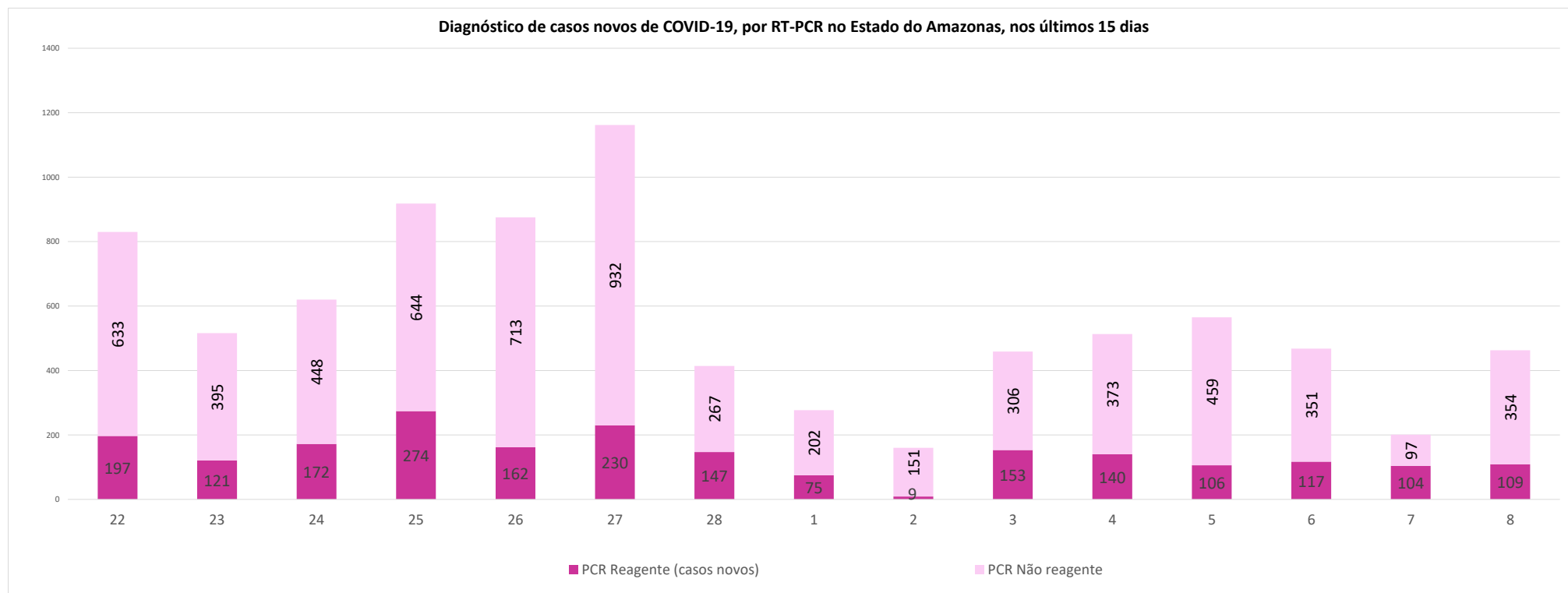


**Casos confirmados de COVID-19, por data da notificação em Manaus, nos últimos 15 dias**

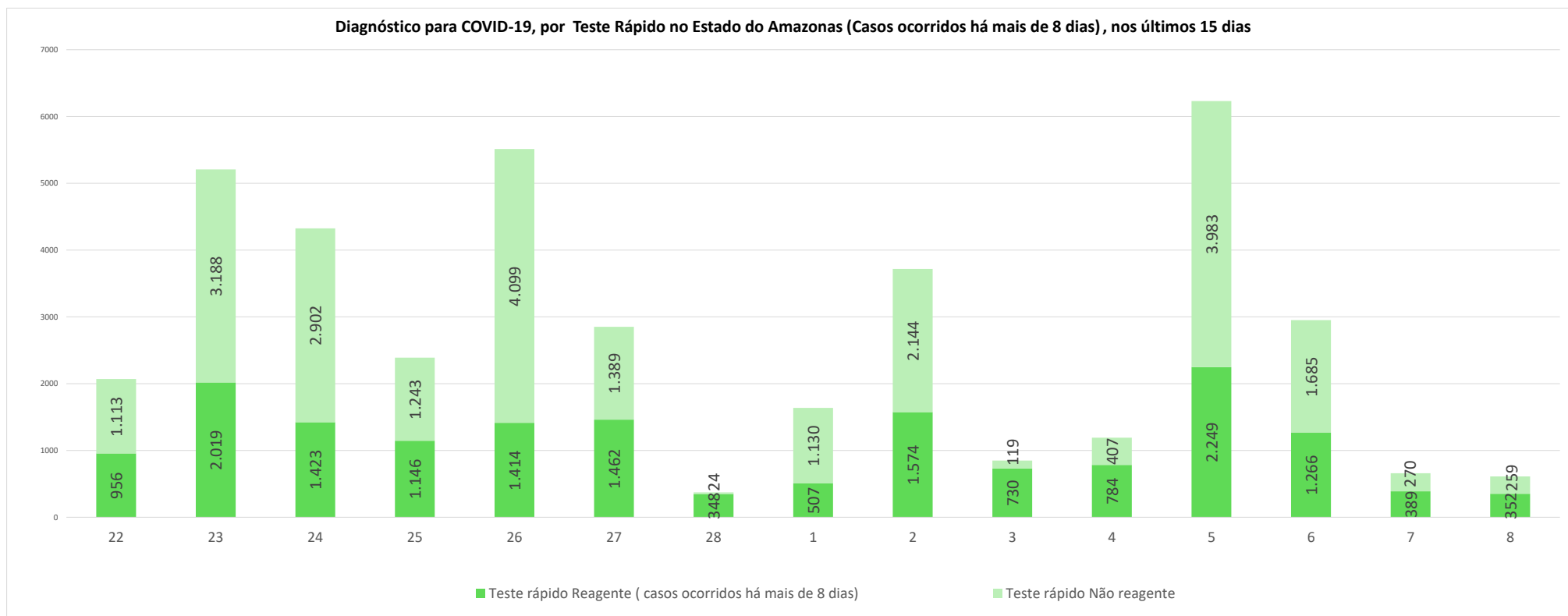


**Casos confirmados de COVID-19, por data da notificação no Interior do Amazonas, nos últimos 15 dias**





**Diagnóstico para COVID-19, por Teste Rápido no Estado do Amazonas (Casos ocorridos há mais de 8 dias), nos últimos 15 dias**



**NOTA:**

- (1) – Casos em acompanhamento: Casos confirmados, após 14 dias de sintomas, que não evoluíram para óbito e os internados nos últimos 14 dias sem registro de alta ou óbito no SIVEP Gripe.
- (2) – Casos recuperados: Pacientes que tiveram confirmação diagnóstica e saíram do período de isolamento domiciliar ou internação hospitalar. Excluem-se deste cálculo pessoas em isolamento domiciliar, internados e óbitos. Do total de 324564 casos confirmados, 277007 são recuperados e 36269 casos em acompanhamento.
- (3) – Óbitos Reclassificados: Óbitos por SRAG não especificados que estavam em investigação e foram encerrados na data de publicações do Boletim com confirmação para o COVID-19, conforme os novos critérios do Ministério da Saúde. Dos 654 óbitos ocorridos nos meses de Abril e Maio em investigação pela SEMSA Manaus, 345 foram reclassificados até a data de hoje.
- (4) – Reforçando o compromisso com a transparência dos dados da COVID-19 no Estado do Amazonas, realizamos alterações no gráfico de óbitos com a finalidade de dar mais clareza aos dados divulgados pela FVS.  
O gráfico óbitos por Covid-19 (págs. 3 e 7) mostra todos os óbitos por COVID-19 na data da ocorrência, classificando-os em: (i) vermelho: óbitos que ocorreram nas últimas 24h que já apresentavam confirmação para COVID-19; (ii) rosa: óbitos que estavam em investigação e que tiveram sua confirmação para COVID-19 após 24 h da ocorrência do óbito; (iii) roxo: óbitos que estavam com diagnóstico para SRAG não especificado e que tiveram sua confirmação para COVID-19 após reclassificados pela SEMSA Manaus.  
A evolução temporal dos óbitos por data de ocorrência, encontra-se disponível também no painel de monitoramento de séries temporais no endereço eletrônico [http://www.fvs.am.gov.br/indicadorSalaSituacao\\_view/69/2](http://www.fvs.am.gov.br/indicadorSalaSituacao_view/69/2), bem como a base de dados individualizada de SRAG atualizada semanalmente.
- (5) Todos os dados divulgados neste boletim, referentes ao município de Manaus, são publicados no site [covid-19.manaus.am.gov.br/monitoramento](https://covid-19.manaus.am.gov.br/monitoramento)
- (6) – A partir dessa edição, visando compatibilizar os boletins da FVS com as informações publicadas pela SEMSA Manaus, o gráfico de óbitos terá a sua data finalizada no dia anterior, pois serão apresentados segundo a data de ocorrência.
- (7) - Como resultado da reorganização da rede estadual de assistência da Secretaria de Estado da Saúde (Ses-AM), o Boletim Diário Covid-19 da Fundação de Vigilância em Saúde do Amazonas (FVS-AM), passa apresentar as informações de taxa de ocupação geral de leitos com os números de internações com menos de 20 dias (pacientes na fase aguda da doença e em período de transmissão) e de internações superiores a 20 dias (pacientes em fase fora de período de transmissão da doença, mas que ainda necessitam de atendimento hospitalar).  
Outra informação nova na edição, apontada pela SES-AM, é a separação de internações adultas e infantis, com a finalidade de apresentar com maior precisão a taxa de ocupação de acordo com o perfil de pacientes.**
- (8) – Do total de 62 municípios, os municípios em destaque na cor vermelha na tabela, não enviaram informações para atualização na edição do boletim de hoje.
- (9) – Aos sábados, domingos e feriados, o Laboratório Central de Saúde Pública do Amazonas - LACEN/FVS, manterá sistema de sobreaviso somente para processamento de exames de RT-PCR para Covid-19 nos casos de urgência. Assim, doravante, este boletim não mais apresentará tais resultados aos domingos.
- (10) – As secretarias municipais de saúde não funcionam aos finais de semana, portanto, os dados emitidos no boletim diário nos finais de semana são parciais e sujeito a alterações, que serão atualizadas no primeiro dia útil seguinte.
- (11) - O cabeçalho do boletim diário será colorido de acordo com a fase atual do Risco Epidemiológico da COVID-19 no estado do Amazonas. A fase atual em Manaus é Risco Alto (fase vermelha) e o interior está no Risco Alto (fase vermelha).

**Monitoramento de COVID-19 em indígenas no Amazonas**

[http://www.fvs.am.gov.br/indicadorSalaSituacao\\_view/63/2](http://www.fvs.am.gov.br/indicadorSalaSituacao_view/63/2)

**Monitoramento do perfil epidemiológico da COVID-19 no Estado do Amazonas**

[http://www.fvs.am.gov.br/indicadorSalaSituacao\\_view/60/2](http://www.fvs.am.gov.br/indicadorSalaSituacao_view/60/2)

**Monitoramento da realização de exames para identificação do Coronavírus**

[http://www.fvs.am.gov.br/indicadorSalaSituacao\\_view/62/2](http://www.fvs.am.gov.br/indicadorSalaSituacao_view/62/2)

**Fonte:**

As fontes de dados consultadas foram o Sistema de Informação da Vigilância Epidemiológica da Gripe (SIVEP-Gripe); Gerenciador de Ambiente Laboratorial (GAL); dados do e-SUS notifica; Formulário de Notificação Diária dos Municípios (Google Forms); RedCap Ministério da Saúde; RedCap da Fundação de Vigilância em Saúde do Amazonas; Secretaria Municipal de Limpeza Urbana (SEMULSP); Sistema de Informação sobre Mortalidade (SIM); Centro de Informações Estratégicas em Vigilância em Saúde do Amazonas (CIEVS/FVS-AM); Coordenação Estadual de Controle de Infecção em Serviços de Saúde (CECISS); Secretaria Especial de Saúde Indígena (SESAI/MS); Complexo Regulador /SISTER.

Dados atualizados em 8/3/2021 as 10:00

**NOTA: ESTE BOLETIM É FECHADO DIARIAMENTE AS 10:00 AS INFORMAÇÕES PODEM DIVERGIR DAS INFORMAÇÕES DIVULGADAS POSTERIORMENTE PELOS MUNICÍPIOS**

**DADOS PRELIMINARES SUJEITOS A REVISÃO.**

Av. Torquato Tapajós, 4010 - Colônia Santo Antônio  
Fone: (92) 3182 - 8550 / 3182 - 8551  
Manaus-AM-CEP 69093-018 / CNPJ: 07.141.411/0001-46  
Site: [www.fvs.am.gov.br](http://www.fvs.am.gov.br)  
E-mail: [dipre@fvs.am.gov.br](mailto:dipre@fvs.am.gov.br)

Fundação de  
Vigilância em  
Saúde do Amazonas

