

Municípios	Casos			Nº de óbitos	Incidência (casos/100.000)	Mortalidade (óbitos/100.000)	Letalidade
	Notificados	Confirmados (3)	% de participação por Município				
<b>AMAZONAS</b>	<b>1.111.895</b>	<b>411.112</b>	<b>100%</b>	<b>13.434</b>	<b>9.919,23</b>	<b>324,13</b>	<b>3,27%</b>
MANAUS	595.934	193.226	47,00%	9.237	8.852,36	423,18	4,78%
INTERIOR	515.961	217.886	53,00%	4.197	11.106,24	213,93	1,93%
01 Parintins	44.040	9.999	2,43%	355	8.750,10	310,66	3,55%
02 Tefé	17.530	9.733	2,37%	198	16.262,59	330,83	2,03%
03 Itacoatiara	29.633	9.595	2,33%	315	9.468,41	310,84	3,28%
04 Manacapuru	18.802	9.535	2,32%	388	9.791,84	398,45	4,07%
05 Coari	28.440	9.454	2,30%	230	11.109,67	270,28	2,43%
06 Iranduba	22.870	8.854	2,15%	165	18.332,78	341,64	1,86%
07 São Gabriel da Cachoeira	14.924	8.101	1,97%	108	17.779,39	237,03	1,33%
08 Humaitá	19.990	8.041	1,96%	147	14.598,77	266,88	1,83%
09 Lábrea	7.220	6.988	1,70%	80	15.168,55	173,65	1,14%
10 Carauri	19.544	6.703	1,63%	55	23.690,54	194,39	0,82%
11 Presidente Figueiredo	16.926	6.162	1,50%	101	16.985,03	278,40	1,64%
12 Ipixuna	10.813	5.436	1,32%	19	18.309,81	64,00	0,35%
13 São Paulo de Olivença	11.960	5.262	1,28%	66	13.389,65	167,94	1,25%
14 Maués	13.485	4.895	1,19%	129	7.659,81	201,86	2,64%
15 Rio Preto da Eva	11.846	4.696	1,14%	76	14.082,23	227,91	1,62%
16 Manicoré	13.195	4.694	1,14%	103	8.419,58	184,75	2,19%
17 Barcelos	9.709	4.402	1,07%	60	16.006,11	218,17	1,36%
18 Careiro	8.890	4.383	1,07%	85	11.574,11	224,46	1,94%
19 Eirunepé	9.219	4.205	1,02%	32	11.921,30	90,72	0,76%
20 Tabatinga	6.462	3.314	0,81%	125	5.033,11	189,84	3,77%
21 Itapiranga	6.578	3.084	0,75%	43	33.712,29	470,05	1,39%
22 Alvarães	4.883	2.896	0,70%	46	18.053,74	286,77	1,59%
23 Autazes	6.486	2.878	0,70%	95	7.274,11	240,11	3,30%
24 Atalaia do Norte	5.025	2.807	0,68%	10	14.090,66	50,20	0,36%
25 Pauini	8.459	2.766	0,67%	22	14.238,65	113,25	0,80%
26 Santa Isabel do Rio Negro	4.159	2.744	0,67%	53	10.907,93	210,69	1,93%
27 Benjamin Constant	6.106	2.703	0,66%	87	6.288,39	202,40	3,22%
28 Jutai	4.678	2.698	0,66%	35	18.844,73	244,46	1,30%
29 Envira	6.540	2.688	0,65%	11	13.417,86	54,91	0,41%
30 Urucurituba	5.101	2.668	0,65%	35	11.567,31	151,75	1,31%
31 Boca do Acre	6.190	2.666	0,65%	26	7.770,78	75,78	0,98%
32 Nova Olinda do Norte	7.235	2.629	0,64%	67	7.033,55	179,25	2,55%
33 Codajás	5.281	2.524	0,61%	22	8.813,77	76,82	0,87%
34 Urucará	6.571	2.473	0,60%	52	15.212,84	319,88	2,10%
35 Barreirinha	4.022	2.436	0,59%	63	7.602,76	196,62	2,59%
36 Novo Airão	6.047	2.380	0,58%	33	12.233,99	169,63	1,39%
37 Marã	3.932	2.376	0,58%	23	13.037,75	126,21	0,97%
38 Amaturá	4.304	2.360	0,57%	17	20.457,70	147,36	0,72%
39 Borba	6.008	2.326	0,57%	69	5.650,98	167,63	2,97%
40 Beruri	3.579	2.270	0,55%	34	11.535,14	172,77	1,50%
41 Novo Aripuanã	5.158	2.032	0,49%	30	7.923,88	116,99	1,48%
42 Uarini	2.040	1.965	0,48%	26	14.512,56	192,02	1,32%
43 Anori	7.000	1.898	0,46%	31	9.033,79	147,55	1,63%
44 Tapauá	4.364	1.887	0,46%	22	10.999,07	128,24	1,17%
45 Nhamundá	3.334	1.874	0,46%	35	8.850,90	165,30	1,87%
46 Santo Antônio do Itá	2.567	1.856	0,45%	44	8.591,80	203,68	2,37%
47 Anamá	5.945	1.829	0,44%	9	13.434,70	66,11	0,49%
48 Manaquiri	3.740	1.750	0,43%	49	5.450,86	152,62	2,80%
49 Guajará	3.500	1.689	0,41%	28	10.127,11	167,89	1,66%
50 Fonte Boa	3.409	1.599	0,39%	39	9.080,58	221,48	2,44%
51 São Sebastião do Uatumã	2.265	1.565	0,38%	18	11.162,62	128,39	1,15%
52 Apuí	3.614	1.435	0,35%	31	6.530,74	141,08	2,16%
53 Silves	2.576	1.381	0,34%	22	15.058,34	239,89	1,59%
54 Canutama	2.167	1.350	0,33%	8	8.637,79	51,19	0,59%
55 Tonantins	2.881	1.341	0,33%	33	7.150,09	175,95	2,46%
56 Careiro da Várzea	2.941	1.011	0,25%	25	3.344,91	82,71	2,47%
57 Japurá	1.673	1.002	0,24%	9	36.370,24	326,68	0,90%
58 Juruá	2.734	985	0,24%	15	6.695,21	101,96	1,52%
59 Boa Vista do Ramos	1.940	970	0,24%	12	5.050,24	62,48	1,24%
60 Itamarati	3.249	965	0,23%	9	12.291,43	114,64	0,93%
61 Caapiranga	2.182	678	0,16%	22	5.183,09	168,18	3,24%

FONTE: Casos confirmados: Secretarias Municipais de Saúde / Óbitos: Serviços de Saúde de Ocorrência no Óbito

LEGENDA: Os 13 Municípios que estão em destaque na cor vermelha, são os que não disponibilizaram informações para atualização do Boletim.

CASOS NOVOS CONFIRMADOS
<b>230</b>

CASOS NOVOS RECUPERADOS
<b>186</b>

ÓBITOS CONFIRMADOS EM 17/07/2021
<b>5</b>

LETALIDADE
<b>3,27%</b>

CASOS NOVOS CONFIRMADOS								
RT-PCR		T. RÁPIDO (anticorpos)		T. RÁPIDO (antígeno)		Clín. Epidemiológico		TOTAL
CAPITAL	INTERIOR	CAPITAL	INTERIOR	CAPITAL	INTERIOR	CAPITAL	INTERIOR	
24	6	137	14	8	38	3	0	230

ÓBITOS CONFIRMADOS						
Óbitos confirmados após a data da ocorrência por critério Clínico; Imagem; Clínico Epidemiológico ou Laboratorial			Ocorridos em 17/07/2021		Reclassificados pela SEMSA/Manaus, referente aos meses Abril e Maio/2020 (4)	TOTAL
Capital	Interior	Capital	Interior			
0	0	4	1		345	13.434

NÚMERO DE SEPULTAMENTOS EM MANAUS EM 17/07/2021	
Número TOTAL de sepultamentos por dia COVID-19	7

FONTE: (SEMULSP) <https://www.manaus.am.gov.br/noticia/informe-funerario-sabado-17-7-total-sepultamentos/>

Boletim Epidemiológico - SESAI/MS						
Doença por Coronavírus (COVID-19) em populações indígenas aldeadas						
DSEI	Suspeitos	Confirmados	Descartados	Infectados (atual)	Cura Clínica	Óbitos
Alto Rio Negro	0	2.342	1.006	188	2.124	26
Alto Rio Solimões	1	2.318	1.313	5	2.250	52
Manaus	6	1.271	2.677	11	1.229	24
Médio Rio Purus	0	579	76	1	571	7
Médio Rio Solimões	6	806	1.112	25	768	11
Parintins	44	649	994	0	631	15
Vale do Javari	0	834	393	0	828	3
<b>TOTAL</b>	<b>57</b>	<b>8.799</b>	<b>7.571</b>	<b>230</b>	<b>8.401</b>	<b>138</b>

Fonte: Fichas de notificação e resultados laboratoriais, atualizado em 16/07/2021.

**CASO SUSPEITO:** caso que saiu da aldeia e retornou nos últimos 14 dias (de local com transmissão local ou comunitária) e que apresente sinais/sintomas respiratórios. Ou caso que não saiu da aldeia e que teve contato próximo com caso suspeito ou confirmado de COVID-19 nos últimos 14 dias e que apresente sinais/sintomas respiratórios.

**CASO CONFIRMADO:** caso com resultado positivo em RT-PCR em tempo real, pelo protocolo Charité, Teste Rápido Anticorpo, Pesquisa de Antígeno, Critério Clínico, Critério Clínico por Imagem e/ou Critério Clínico Epidemiológico.

**INFECTADO ATUAL:** Caso confirmado para COVID-19, com infecção ativa, que ainda não completou 14 dias em isolamento domiciliar, a contar da data de início dos sintomas, ou, em caso de internação hospitalar, que ainda não recebeu alta médica.

**CASO DESCARTADO:** Caso que se enquadre na definição de suspeito E apresente resultado laboratorial negativo para SARS-CoV2 OU confirmação laboratorial para outro agente etiológico.

**CASO CURADO:** Casos em isolamento domiciliar: casos confirmados que passaram por 14 dias em isolamento domiciliar, a contar da data de início dos sintomas E que estão assintomáticos. Casos em internação hospitalar: diante da avaliação médica, suspeito elaborada pelo MS.\* Após a qualificação das informações com os respectivos DSEI alguns casos suspeitos que não se enquadram na definição de casos foram excluídos.

**MANAUS**

PACIENTES INTERNADOS POR SRAG EM MANAUS EM 18/7/2021							
REDE	CONFIRMADOS POR COVID-19						SALA VERMELHA
	UTI COVID-19			LEITO CLÍNICO COVID-19			
	TOTAL	Até 20 dias	Acima de 20 dias	TOTAL	Até 20 dias	Acima de 20 dias	
<b>REDE PÚBLICA</b>	<b>172</b>	<b>92</b>	<b>80</b>	<b>168</b>	<b>110</b>	<b>58</b>	<b>1</b>
<b>Adulto (total)</b>	<b>169</b>	<b>89</b>	<b>80</b>	<b>163</b>	<b>105</b>	<b>58</b>	<b>1</b>
Geral	164	84	80	157	99	58	1
Gestante	5	5	0	6	6	0	0
Oncológico	0	0	0	0	0	0	0
Cardíaco	0	0	0	0	0	0	0
Forças Armadas	3	3	0	4	4	0	0
Infantil	0	0	0	1	1	0	0
<b>REDE PRIVADA</b>	<b>33</b>	<b>20</b>	<b>13</b>	<b>21</b>	<b>11</b>	<b>10</b>	<b>0</b>
<b>SUBTOTAL CONFIRMADOS</b>	<b>205</b>	<b>112</b>	<b>93</b>	<b>189</b>	<b>121</b>	<b>68</b>	<b>1</b>
<b>TOTAL CONFIRMADOS</b>	<b>395</b>						
REDE	SUSPEITOS						SALA VERMELHA
	UTI COVID-19			LEITO CLÍNICO COVID-19			
	TOTAL	Até 20 dias	Acima de 20 dias	TOTAL	Até 20 dias	Acima de 20 dias	
<b>REDE PÚBLICA</b>	<b>4</b>	<b>4</b>	<b>0</b>	<b>14</b>	<b>14</b>	<b>0</b>	<b>0</b>
<b>Adulto (total)</b>	<b>4</b>	<b>4</b>	<b>0</b>	<b>11</b>	<b>11</b>	<b>0</b>	<b>0</b>
Geral	3	3	0	8	8	0	0
Gestante	0	0	0	2	2	0	0
Oncológico	0	0	0	0	0	0	0
Cardíaco	1	1	0	1	1	0	0
Forças Armadas	0	0	0	0	0	0	0
Infantil	0	0	0	3	3	0	0
<b>REDE PRIVADA</b>	<b>0</b>	<b>0</b>	<b>0</b>	<b>9</b>	<b>9</b>	<b>0</b>	<b>0</b>
<b>SUBTOTAL SUSPEITOS</b>	<b>4</b>	<b>4</b>	<b>0</b>	<b>23</b>	<b>23</b>	<b>0</b>	<b>0</b>
<b>TOTAL SUSPEITOS</b>	<b>27</b>						
<b>TOTAL GERAL</b>	<b>422</b>						

FONTE: Secretaria Estado de Saúde do AMAZONAS - SES/AM.

**INTERIOR**

PACIENTES INTERNADOS POR SRAG EM INTERIOR DO AMAZONAS EM 18/7/2021		
REDE	INTERNADOS POR COVID-19	
	UCI COVID-19	LEITO CLÍNICO COVID-19
<b>REDE PÚBLICA</b>	<b>8</b>	<b>58</b>
<b>TOTAL GERAL</b>	<b>66</b>	

FONTE: Secretaria Estado de Saúde do AMAZONAS - SES/AM.

**AMAZONAS**

PACIENTES AGUARDANDO TRANSFERÊNCIA PARA REDE HOSPITALAR COVID				
Nº Paciente	Público		Privado	
	LEITO CLÍNICO	UTI	LEITO CLÍNICO	UTI
Manaus	3	0	0	0
Interior	5	0	0	0
<b>TOTAL</b>	<b>8</b>	<b>0</b>	<b>0</b>	<b>0</b>

FONTE: Secretaria Estado de Saúde do AMAZONAS - SES/AM.

CAPACIDADE INSTALADA DA REDE ASSISTENCIAL DE SAÚDE EM MANAUS									
UNIDADE	UTI GERAL			LEITOS CLÍNICOS GERAL			SALA VERMELHA GERAL		
	OCUPADOS	LIVRES	TOTAL	OCUPADOS	LIVRES	TOTAL	OCUPADOS	LIVRES	TOTAL
<b>REDE PÚBLICA</b>	<b>244</b>	<b>72</b>	<b>316</b>	<b>1.313</b>	<b>303</b>	<b>1.616</b>	<b>127</b>	<b>23</b>	<b>150</b>
<b>Adulto (total)</b>	<b>206</b>	<b>53</b>	<b>259</b>	<b>1.149</b>	<b>174</b>	<b>1.323</b>	<b>124</b>	<b>18</b>	<b>142</b>
Geral	105	30	135	554	78	632	124	11	135
Gestante	73	7	80	495	85	580	0	5	5
Oncológico	11	0	11	55	0	55	0	0	0
Cardíaco	17	16	33	45	11	56	0	2	2
Forças Armadas	0	0	0	11	17	28	0	1	1
Infantil	38	19	57	153	112	265	3	4	7
<b>REDE PRIVADA</b>	<b>109</b>	<b>20</b>	<b>129</b>	<b>389</b>	<b>117</b>	<b>506</b>	<b>2</b>	<b>16</b>	<b>18</b>
<b>TOTAL</b>	<b>353</b>	<b>92</b>	<b>445</b>	<b>1.702</b>	<b>420</b>	<b>2.122</b>	<b>129</b>	<b>39</b>	<b>168</b>

UNIDADE	UTI COVID			LEITOS CLÍNICOS COVID			SALA VERMELHA COVID		
	OCUPADOS	LIVRES	TOTAL	OCUPADOS	LIVRES	TOTAL	OCUPADOS	LIVRES	TOTAL
<b>REDE PÚBLICA</b>	<b>176</b>	<b>94</b>	<b>270</b>	<b>182</b>	<b>242</b>	<b>424</b>	<b>1</b>	<b>14</b>	<b>15</b>
<b>Adulto (total)</b>	<b>173</b>	<b>82</b>	<b>255</b>	<b>174</b>	<b>202</b>	<b>376</b>	<b>1</b>	<b>13</b>	<b>14</b>
Geral	167	78	245	165	177	342	1	1	2
Gestante	5	4	9	8	15	23	0	6	6
Oncológico	0	0	0	0	10	10	0	6	6
Cardíaco	1	0	1	1	0	1	0	0	0
Forças Armadas	3	3	6	4	22	26	0	1	1
Infantil	0	9	9	4	18	22	0	0	0
<b>REDE PRIVADA</b>	<b>33</b>	<b>33</b>	<b>66</b>	<b>30</b>	<b>68</b>	<b>98</b>	<b>0</b>	<b>3</b>	<b>3</b>
<b>TOTAL</b>	<b>209</b>	<b>127</b>	<b>336</b>	<b>212</b>	<b>310</b>	<b>522</b>	<b>1</b>	<b>17</b>	<b>18</b>

UNIDADE	TAXA DE OCUPAÇÃO EM MANAUS					
	UTI		LEITOS CLÍNICOS		SALA VERMELHA	
	GERAL	COVID-19	GERAL	COVID-19	GERAL	COVID-19
<b>REDE PÚBLICA</b>	77,22%	65,19%	81,25%	42,92%	84,67%	6,67%
<b>Adulto (total)</b>	79,54%	67,84%	86,85%	46,28%	87,32%	7,14%
Geral	77,78%	68,16%	87,66%	48,25%	91,85%	50,00%
Gestante	91,25%	55,56%	85,34%	34,78%	0,00%	0,00%
Oncológico	100,00%	#DIV/0!	100,00%	0,00%	0,00%	0,00%
Cardíaco	51,52%	100,00%	80,36%	100,00%	0,00%	0,00%
Forças Armadas	0,00%	50,00%	39,29%	15,38%	0,00%	0,00%
Infantil	66,67%	0,00%	57,74%	18,18%	42,86%	0,00%
<b>REDE PRIVADA</b>	84,50%	50,00%	76,88%	30,61%	11,11%	0,00%
<b>TOTAL</b>	79,33%	62,20%	80,21%	40,61%	76,79%	5,56%

FONTE: Secretaria Estado de Saúde do AMAZONAS - SES/AM.

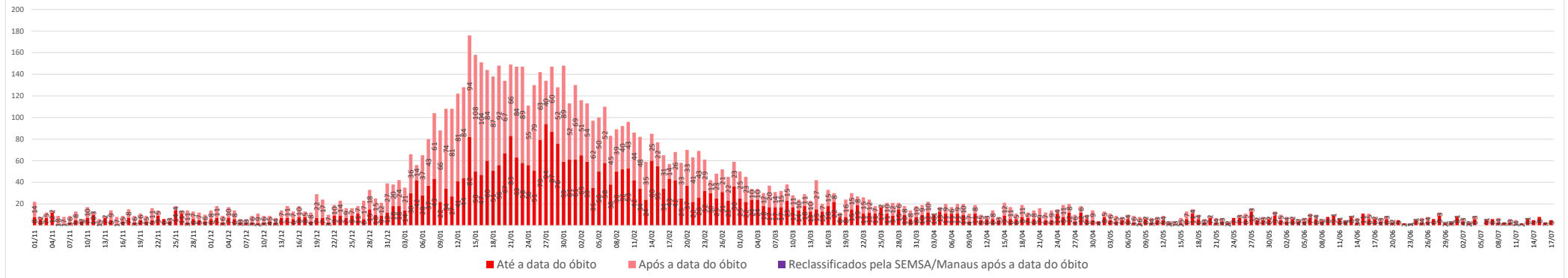
CAPACIDADE INSTALADA DA REDE ASSISTENCIAL DE SAÚDE NO INTERIOR DO AMAZONAS						
UNIDADE	UCI GERAL			LEITOS CLÍNICOS GERAL		
	OCUPADOS	LIVRES	TOTAL	OCUPADOS	LIVRES	TOTAL
<b>REDE PÚBLICA</b>	<b>17</b>	<b>28</b>	<b>45</b>	<b>523</b>	<b>1.159</b>	<b>1.682</b>
UNIDADE	UCI COVID			LEITOS CLÍNICOS COVID		
	OCUPADOS	LIVRES	TOTAL	OCUPADOS	LIVRES	TOTAL
<b>REDE PÚBLICA</b>	<b>8</b>	<b>158</b>	<b>166</b>	<b>58</b>	<b>869</b>	<b>927</b>

UNIDADE	TAXA DE OCUPAÇÃO NO INTERIOR DO AMAZONAS			
	UCI		LEITOS CLÍNICOS	
	GERAL	COVID-19	GERAL	COVID-19
<b>REDE PÚBLICA</b>	<b>37,78%</b>	<b>4,82%</b>	<b>31,09%</b>	<b>6,26%</b>

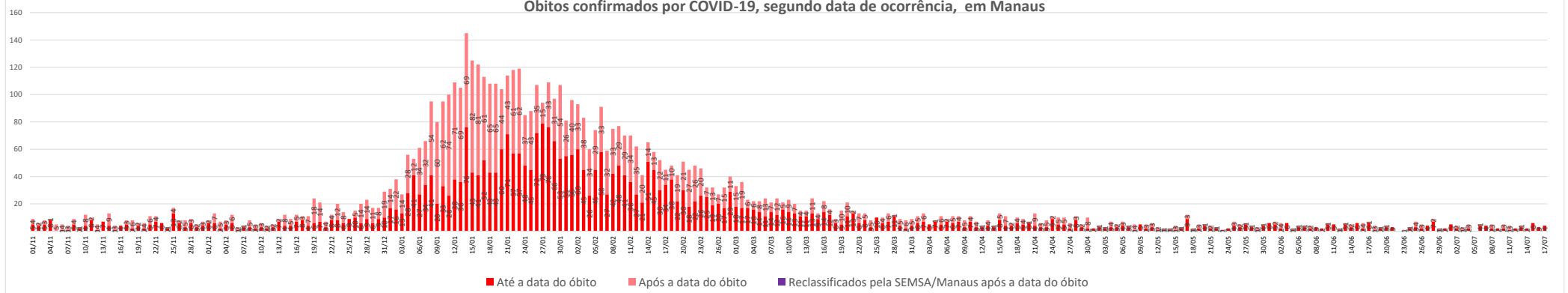
FONTE: Secretaria Estado de Saúde do AMAZONAS - SES/AM.



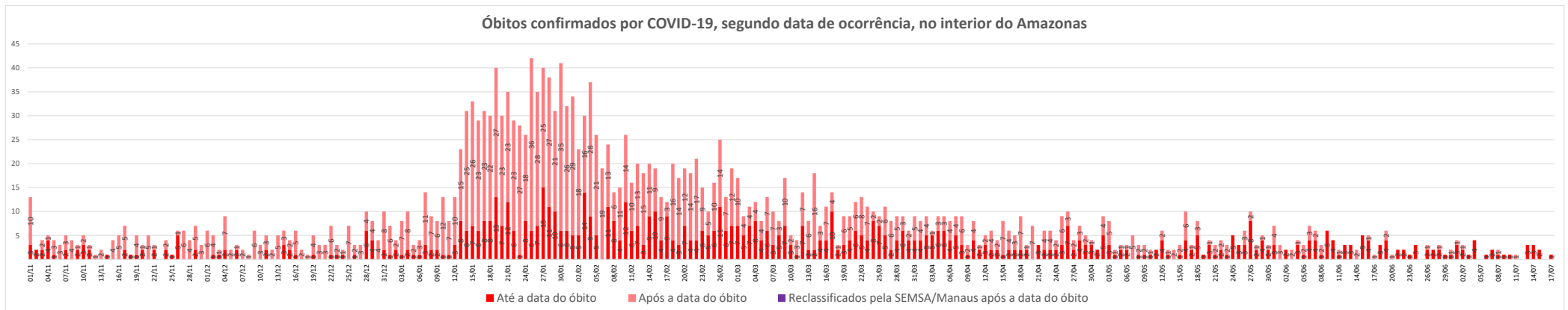
**Óbitos confirmados por COVID-19, segundo data de ocorrência, no Estado do Amazonas**



**Óbitos confirmados por COVID-19, segundo data de ocorrência, em Manaus**

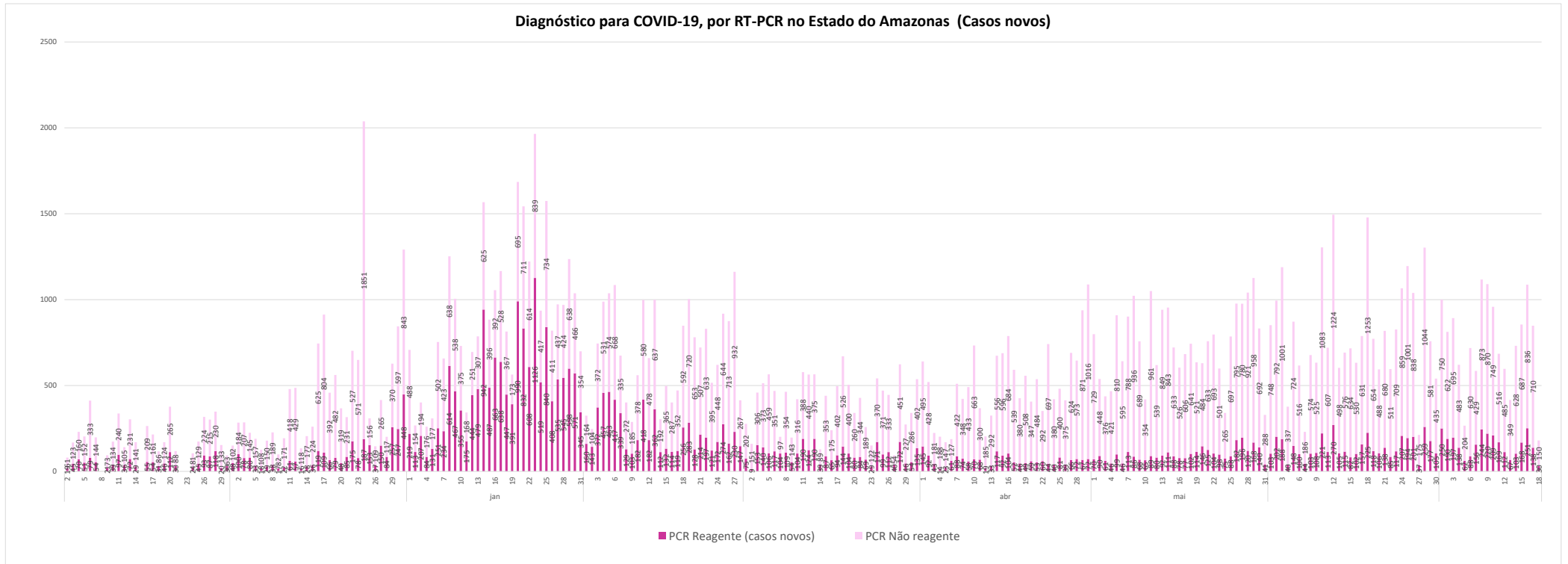


**Óbitos confirmados por COVID-19, segundo data de ocorrência, no interior do Amazonas**

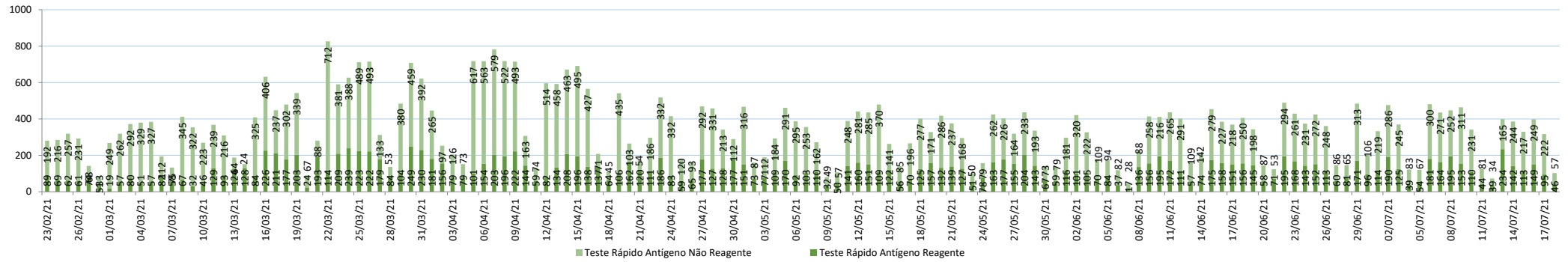




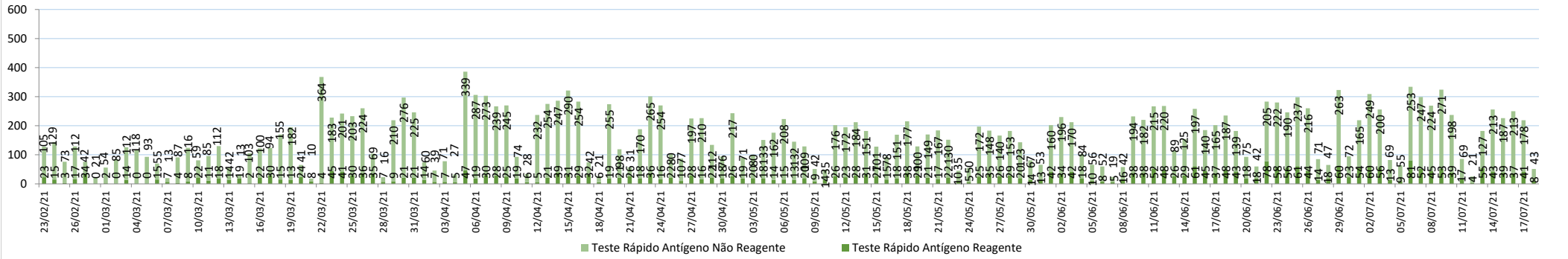
**Diagnóstico para COVID-19, por RT-PCR no Estado do Amazonas (Casos novos)**



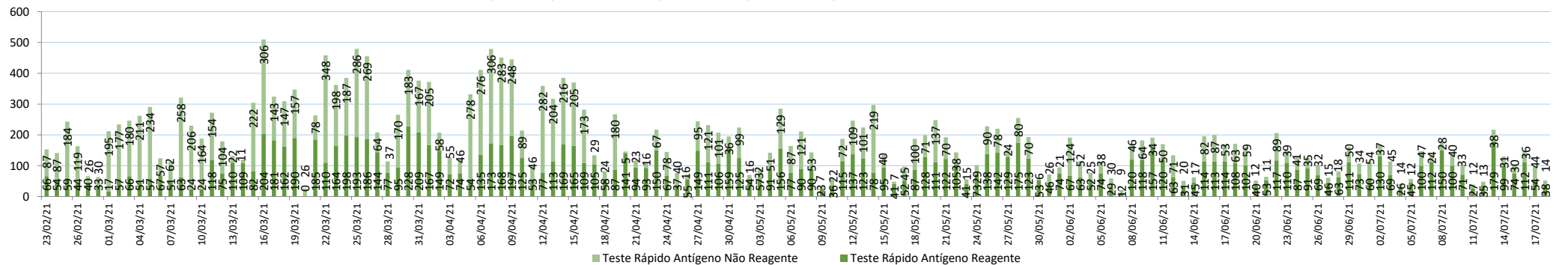
**Diagnóstico para COVID-19, por Teste Rápido de Antígeno no Estado do Amazonas**

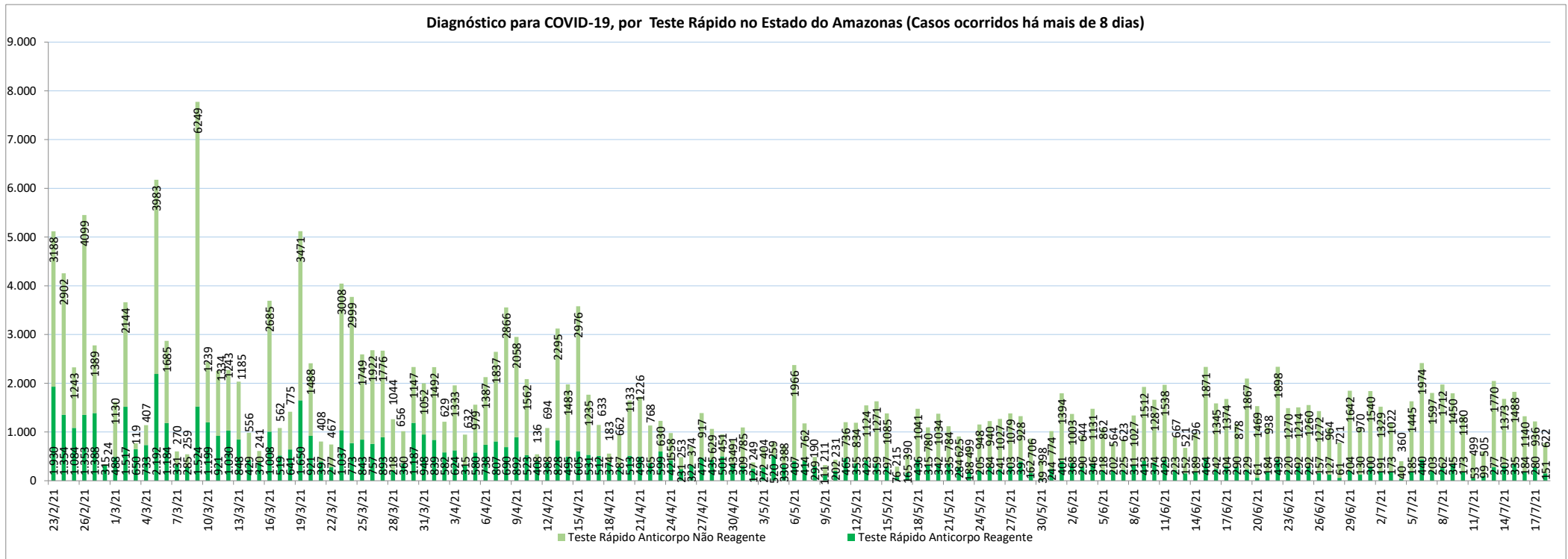


**Diagnóstico para COVID-19, por Teste Rápido de Antígeno em Manaus**



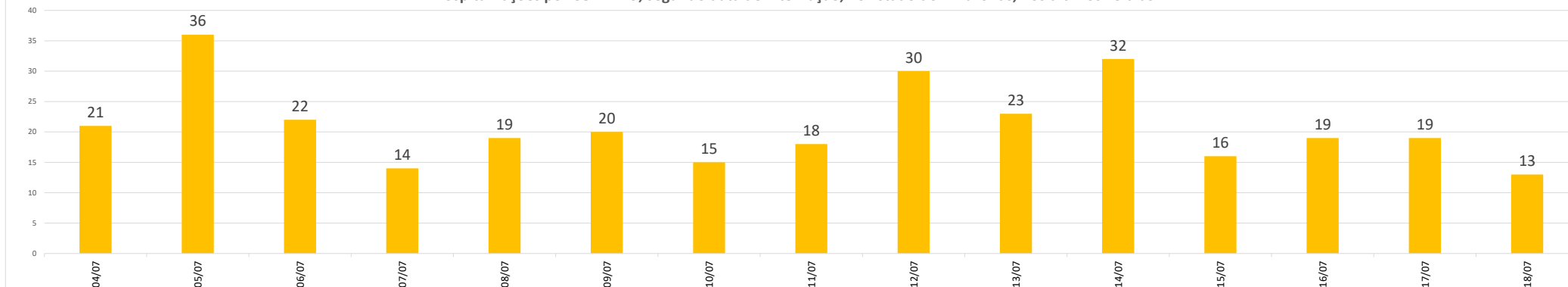
**Diagnóstico para COVID-19, por Teste Rápido de Antígeno no Interior do Estado do Amazonas**



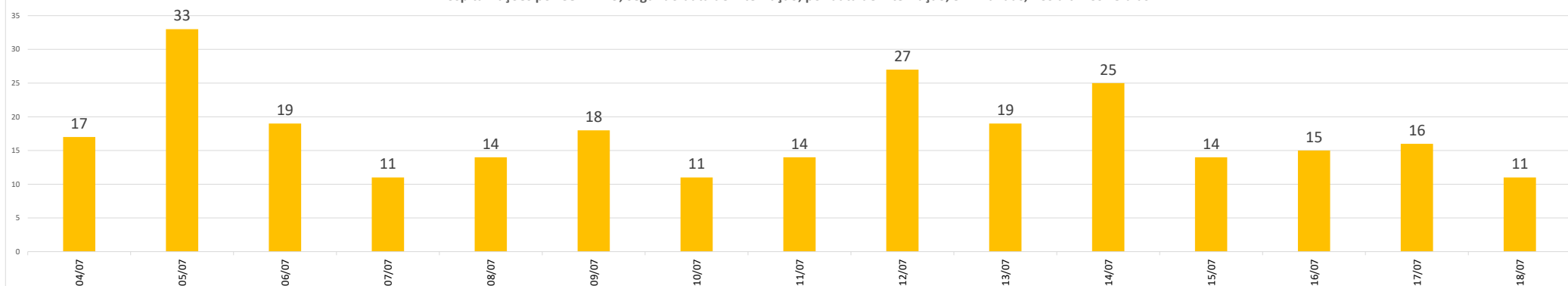




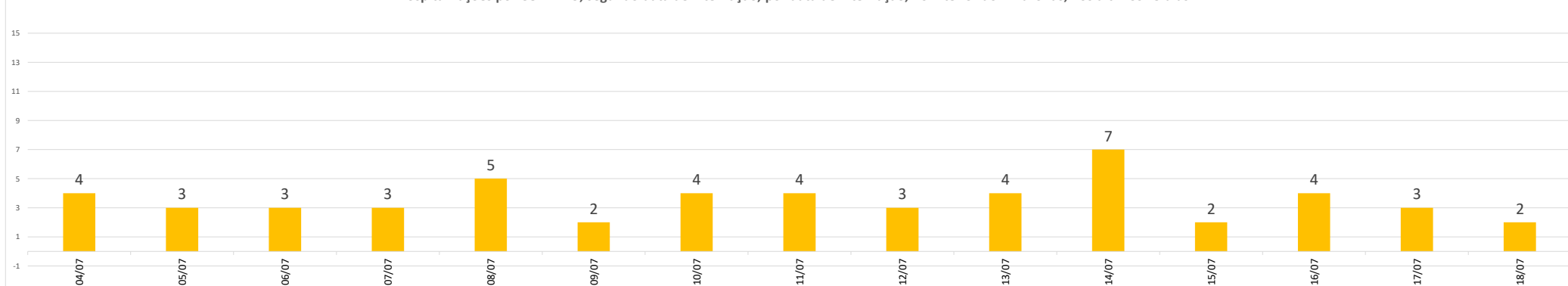
Hospitalizações por COVID-19, segundo data de internação, no Estado do Amazonas, nos últimos 15 dias



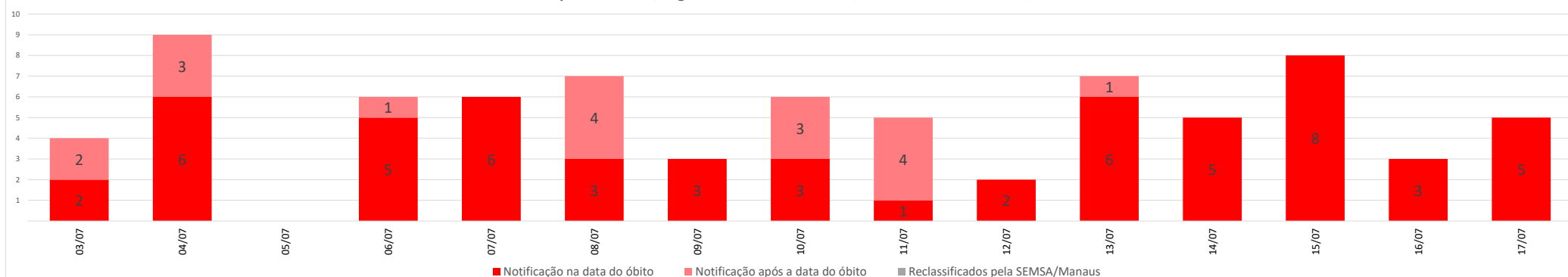
Hospitalizações por COVID-19, segundo data de internação, por data de internação, em Manaus, nos últimos 15 dias



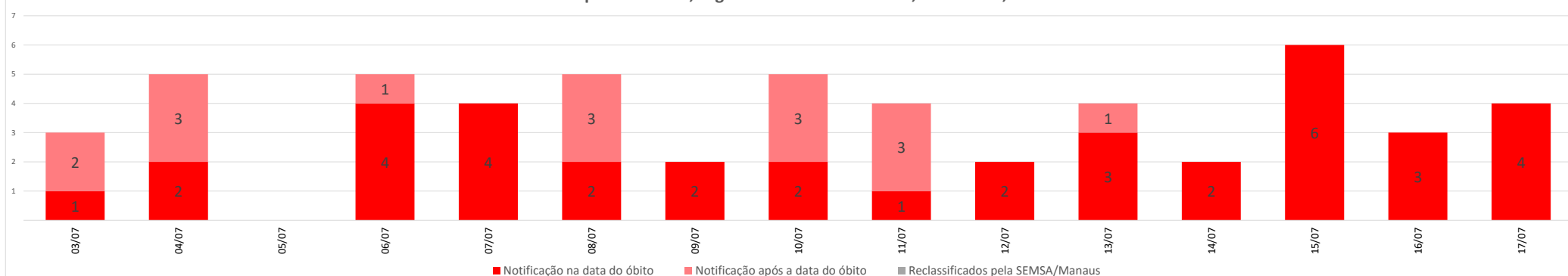
Hospitalizações por COVID-19, segundo data de internação, por data de internação, no Interior do Amazonas, nos últimos 15 dias



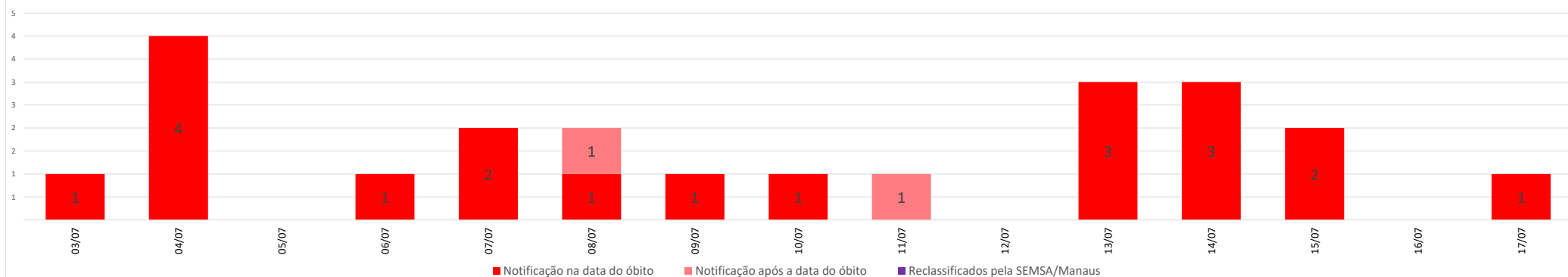
Óbitos confirmados por COVID-19, segundo data de ocorrência, no Estado do Amazonas, nos últimos 15 dias



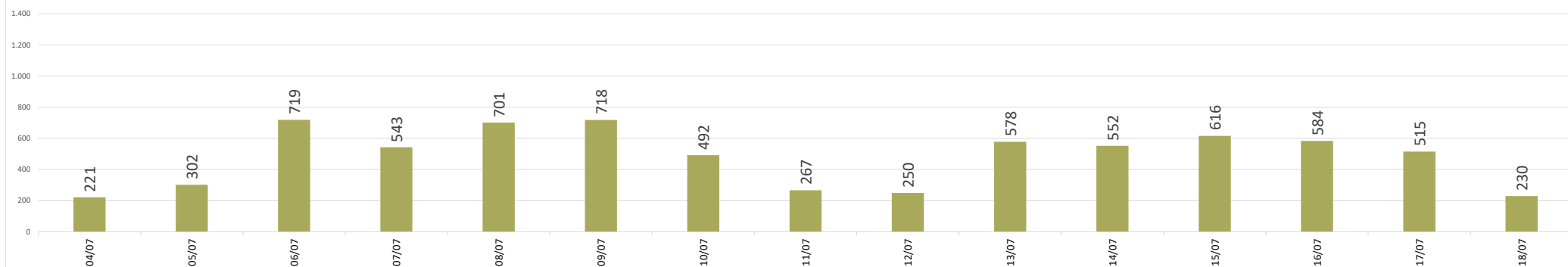
Óbitos confirmados por COVID-19, segundo data de ocorrência, em Manaus, nos últimos 15 dias



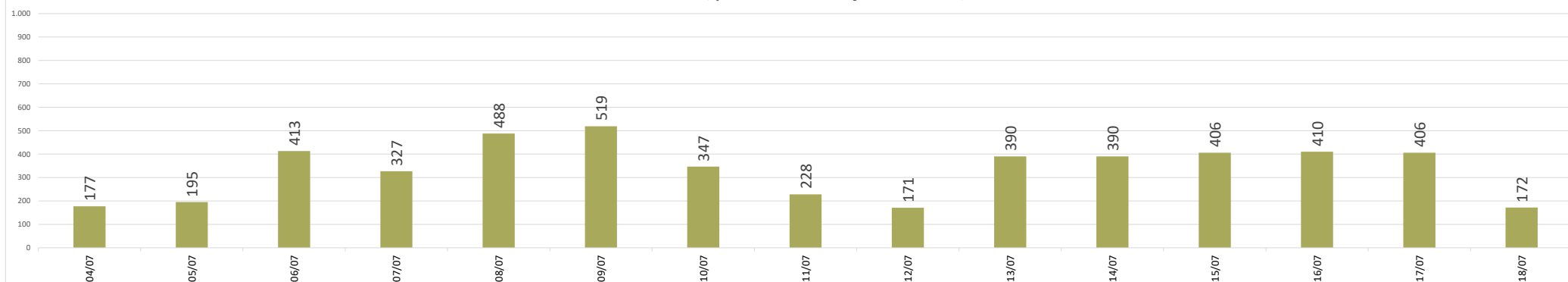
Óbitos confirmados por COVID-19, segundo data de ocorrência, no interior do Amazonas, nos últimos 15 dias



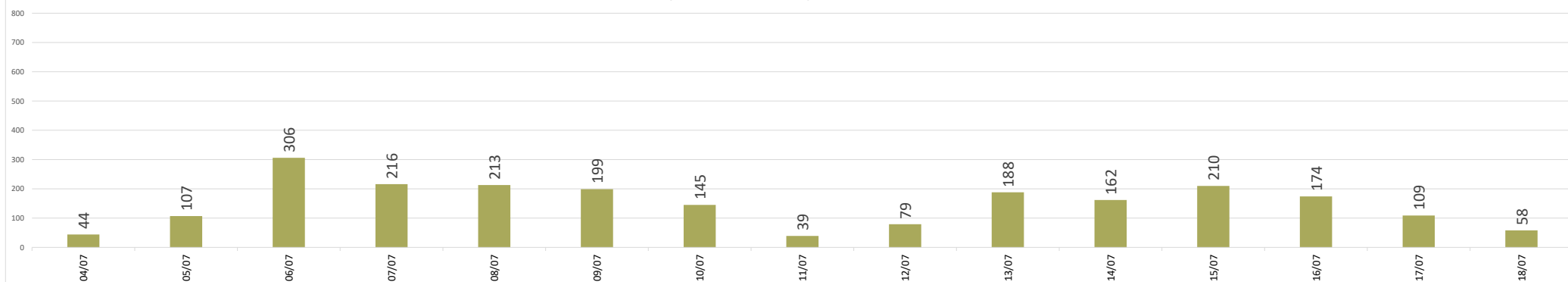
Casos confirmados de COVID-19, por data da notificação no Estado do Amazonas, nos últimos 15 dias



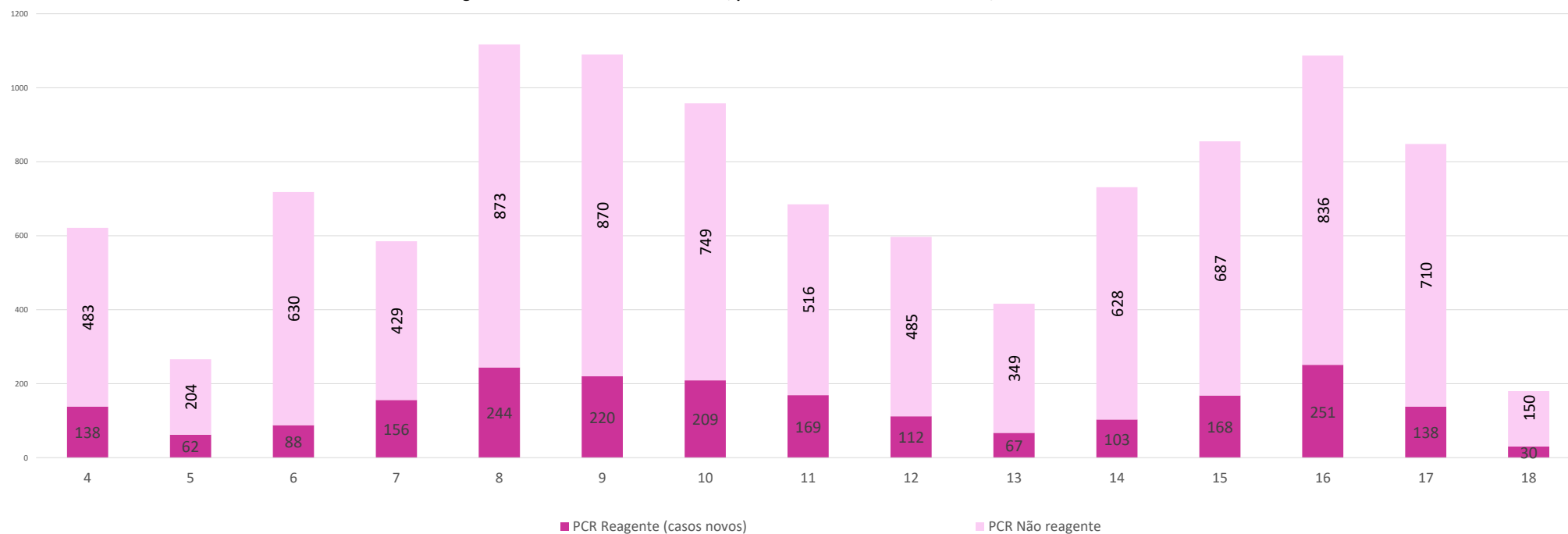
Casos confirmados de COVID-19, por data da notificação em Manaus, nos últimos 15 dias



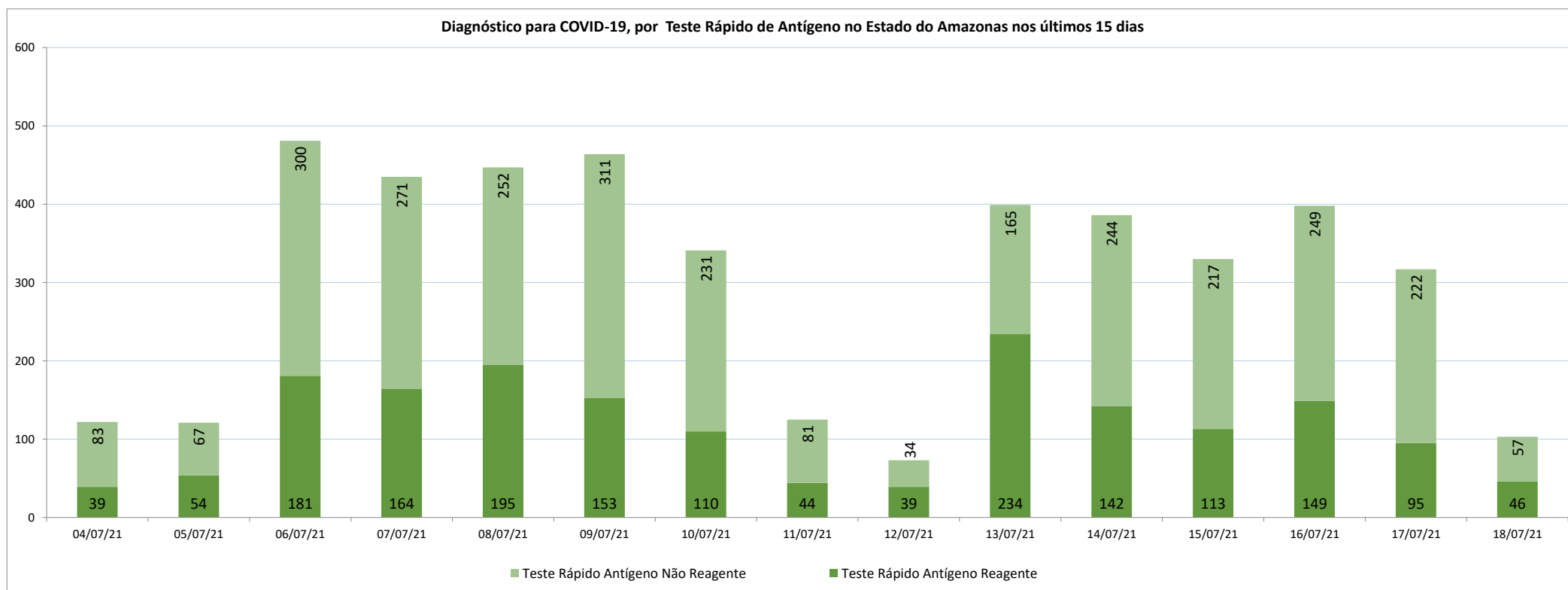
Casos confirmados de COVID-19, por data da notificação no Interior do Amazonas, nos últimos 15 dias



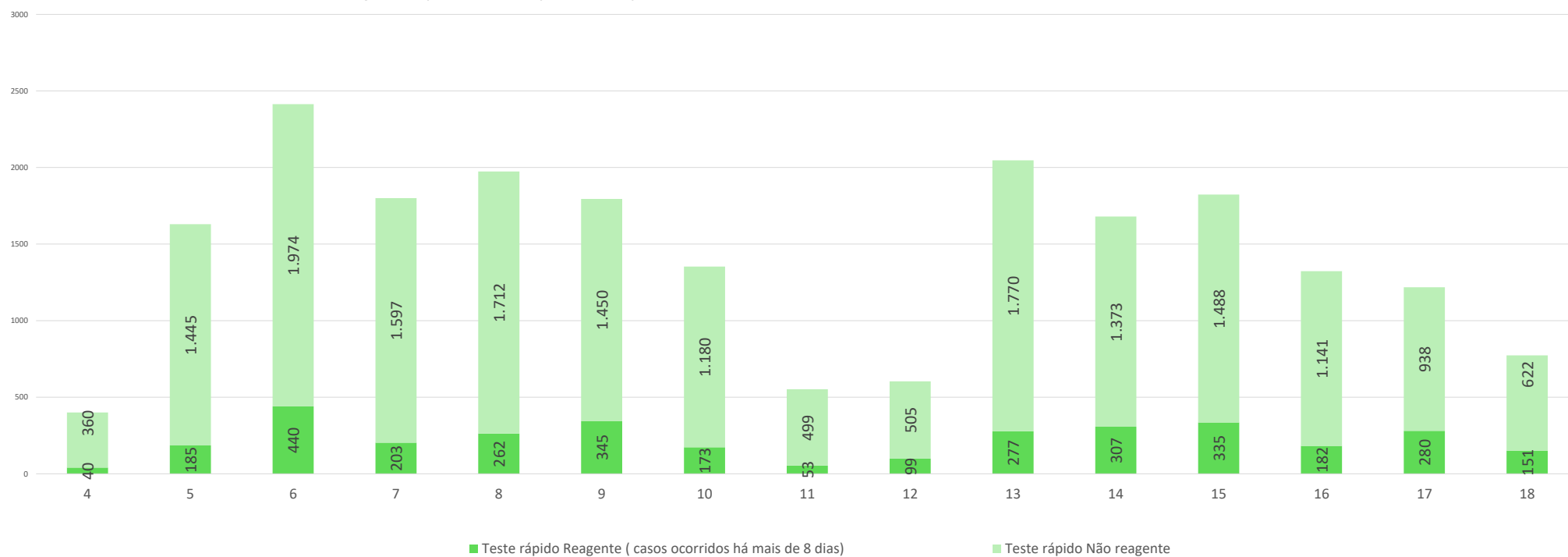
**Diagnóstico de casos novos de COVID-19, por RT-PCR no Estado do Amazonas, nos últimos 15 dias**



Diagnóstico para COVID-19, por Teste Rápido de Antígeno no Estado do Amazonas nos últimos 15 dias



Diagnóstico para COVID-19, por Teste Rápido no Estado do Amazonas (Casos ocorridos há mais de 8 dias), nos últimos 15 dias



**NOTA:**

- (1) – Casos em acompanhamento: Casos confirmados, após 14 dias de sintomas, que não evoluíram para óbito e os internados nos últimos 14 dias sem registro de alta ou óbito no SIVEP Gripe.
- (2) – Casos recuperados: Pacientes que tiveram confirmação diagnóstica e saíram do período de isolamento domiciliar ou internação hospitalar. Excluem-se deste cálculo pessoas em isolamento domiciliar, internados e óbitos. Do total de 411112 casos confirmados, 352841 são recuperados e 44837 casos em acompanhamento.
- (3) – Óbitos Reclificados: Óbitos por SRAG não especificados que estavam em investigação e foram encerrados na data de publicações do Boletim com confirmação para o COVID-19, conforme os novos critérios do Ministério da Saúde. Dos 654 óbitos ocorridos nos meses de Abril e Maio em investigação pela SEMSA Manaus, 345 foram reclassificados até a data de hoje.
- (4) – Reforçando o compromisso com a transparência dos dados da COVID-19 no Estado do Amazonas, realizamos alterações no gráfico de óbitos com a finalidade de dar mais clareza aos dados divulgados pela FVS.
- O gráfico óbitos por Covid-19 (págs. 3 e 7) mostra todos os óbitos por COVID-19 na data da ocorrência, classificando-os em: (i) vermelho: óbitos que ocorreram nas últimas 24h que já apresentavam confirmação para COVID-19; (ii) rosa: óbitos que estavam em investigação e que tiveram sua confirmação para COVID-19 após 24 h da ocorrência do óbito; (iii) roxo: óbitos que estavam com diagnóstico para SRAG não especificado e que tiveram sua confirmação para COVID-19 após reclassificados pela SEMSA Manaus.
- A evolução temporal dos óbitos por data de ocorrência, encontra-se disponível também no painel de monitoramento de séries temporais no endereço eletrônico [http://www.fvs.am.gov.br/indicadorSalaSituacao\\_view/69/2](http://www.fvs.am.gov.br/indicadorSalaSituacao_view/69/2), bem como a base de dados individualizada de SRAG atualizada semanalmente.
- (5) Todos os dados divulgados neste boletim, referentes ao município de Manaus, são publicados no site [covid-19.manaus.am.gov.br/monitoramento](https://covid-19.manaus.am.gov.br/monitoramento)
- (6) – A partir dessa edição, visando compatibilizar os boletins da FVS com as informações publicadas pela SEMSA Manaus, o gráfico de óbitos terá a sua data finalizada no dia anterior, pois serão apresentados segundo a data de ocorrência.
- (7) - Como resultado da reorganização da rede estadual de assistência da Secretaria de Estado da Saúde (Ses-AM), o Boletim Diário Covid-19 da Fundação de Vigilância em Saúde do Amazonas (FVS-AM), passa apresentar as informações de taxa de ocupação geral de leitos com os números de internações com menos de 20 dias (pacientes na fase aguda da doença e em período de transmissão) e de internações superiores a 20 dias (pacientes em fase fora de período de transmissão da doença, mas que ainda necessitam de atendimento hospitalar). Outra informação nova na edição, apontada pela SES-AM, é a separação de internações adultas e infantis, com a finalidade de apresentar com maior precisão a taxa de ocupação de acordo com o perfil de pacientes.**
- (8) – Do total de 62 municípios, os municípios em destaque na cor vermelha na tabela, não enviaram informações para atualização na edição do boletim de hoje.
- (9) – Aos sábados, domingos e feriados, o Laboratório Central de Saúde Pública do Amazonas - LACEN/FVS, manterá sistema de sobreaviso somente para processamento de exames de RT-PCR para Covid-19 nos casos de urgência. Assim, doravante, este boletim não mais apresentará tais resultados aos domingos.
- (10) – As secretarias municipais de saúde não funcionam aos finais de semana, portanto, os dados emitidos no boletim diário nos finais de semana são parciais e sujeito a alterações, que serão atualizadas no primeiro dia útil seguinte.
- (11) - O cabeçalho do boletim diário será colorido de acordo com a fase atual do Risco Epidemiológico da COVID-19 no estado do Amazonas. A fase atual em Manaus é Moderado (fase Laranja) e o interior está no Moderado (fase Laranja).

**Monitoramento de COVID-19 em indígenas no Amazonas**

[http://www.fvs.am.gov.br/indicadorSalaSituacao\\_view/63/2](http://www.fvs.am.gov.br/indicadorSalaSituacao_view/63/2)

**Monitoramento do perfil epidemiológico da COVID-19 no Estado do Amazonas**

[http://www.fvs.am.gov.br/indicadorSalaSituacao\\_view/60/2](http://www.fvs.am.gov.br/indicadorSalaSituacao_view/60/2)

**Monitoramento da realização de exames para identificação do Coronavírus**

[http://www.fvs.am.gov.br/indicadorSalaSituacao\\_view/62/2](http://www.fvs.am.gov.br/indicadorSalaSituacao_view/62/2)

**Fonte:**

As fontes de dados consultadas foram o Sistema de Informação da Vigilância Epidemiológica da Gripe (SIVEP-Gripe); Gerenciador de Ambiente Laboratorial (GAL); dados do e-SUS notifica; Formulário de Notificação Diária dos Municípios (Google Forms); RedCap Ministério da Saúde; RedCap da Fundação de Vigilância em Saúde do Amazonas; Secretaria Municipal de Limpeza Urbana (SEMULSP); Sistema de Informação sobre Mortalidade (SIM); Centro de Informações Estratégicas em Vigilância em Saúde do Amazonas (CIEVS/FVS-AM); Coordenação Estadual de Controle de Infecção em Serviços de Saúde (CECISS); Secretaria Especial de Saúde Indígena (SESAI/MS); Complexo Regulador /SISTER.

Dados atualizados em 18/7/2021 as 10:00

**NOTA: ESTE BOLETIM É FECHADO DIARIAMENTE AS 10:00 AS INFORMAÇÕES PODEM DIVERGIR DAS INFORMAÇÕES DIVULGADAS POSTERIORMENTE PELOS MUNICÍPIOS**

**DADOS PRELIMINARES SUJEITOS A REVISÃO.**

Av. Torquato Tapajós, 4010 - Colônia Santo Antônio  
Fone: (92) 3182 - 8550 / 3182 - 8551  
Manaus-AM-CEP 69093-018 / CNPJ: 07.141.411/0001-46  
Site: [www.fvs.am.gov.br](http://www.fvs.am.gov.br)  
E-mail: [dipre@fvs.am.gov.br](mailto:dipre@fvs.am.gov.br)

Fundação de  
Vigilância em  
Saúde do Amazonas

